



STRATEGIA PENTRU DEZVOLTAREA DURABILĂ COMUNA PODU TURCULUI - 2021-2027



CUVÂNT ÎNAINTE

Datorită proceselor de globalizare, comunitățile locale sunt supuse unor schimbări majore. Întregul proces birocratic, al cărui beneficiar este cetățeanul, este influențat din ce în ce mai mult, de creșterea complexității actului decizional. Din cauza lipsei de cunoaștere și inițiativă din cadrul administrației, comunitățile riscă să devină din ce în ce mai dificil de organizat. Relațiile dintre diverse funcțiuni economice din interiorul comunității devin din ce în ce mai formale. Transformarea comunității, din satul în care toți locuitorii se cunosc și se înrudesesc, într-un punct de intersectare al întâlnirilor social-economice indispensabile creșterii calității vieții, este tot mai vădită. Din dorința de a oferi celor care își îndreaptă cu speranță privirile spre noi, dorind un viitor plin de speranță, suntem datori să răspundem atât provocărilor trecutului, prezentului, fără a afecta resursele viitorului. Toate acestea în spiritul tradiției în care am crescut noi și în care dorim să crească copiii noștri. Pentru înfăptuirea acestor provocări și deziderate totodată, conștientizăm necesitatea abandonării mentalităților rigide și a promovării unei abordări pe baza de competențe.

Rolul administrației publice este acela de a găsi și valorifica acele competențe în beneficiul comunității. Pentru a îmbunătăți activitatea comunității, va trebui să schimbăm percepția asupra administrației, care în loc să ofere soluții la problemele existente, așa cum făcea până acum, ea trebuie să fie intermediar între probleme și soluții, mai bine spus, ca promotor al resurselor în vederea găsirii de soluții indiferent dacă aceste soluții se află în afara comunității.

Planificarea strategică este un proces/instrument de management care permite unei organizații să se concentreze asupra unei alinieri eficiente a resurselor sale cu misiunea și viziunea sa, fără a afecta oportunitățile generațiilor viitoare. Tot acest demers are ca țintă creșterea calității vieții. Planificarea strategică urmărește să mențină o viziune clară a destinelor comunității și a teritoriului, în termeni cât mai concreți și preciși. Aceasta are ca scop concentrarea activităților tuturor celor implicați în viața comunității, în beneficiul și în interesul acesteia.

Strategia de Dezvoltare Locală corespunde cerințelor de dezvoltare, ale Comunității Europene, pe principii de Dezvoltare Durabilă. Dorința oricărei administrații este de a governa într-o manieră sustenabilă, fiind conștientă că resursele de care dispune aparțin colectivității, resurse de care se face direct responsabilă.

Valoarea implicării în acest proces devine evidentă atunci când trebuie răspuns unor dorințe publice ale colectivității. Această strategie reprezintă un prim pas pe care comuna noastră îl face, pentru a realiza un mediu în care acțiunile locale să se întrepătrundă cu interesele regionale, naționale și internaționale, pentru a genera resurse și valori.

În aceeași măsură, investiția în resurse umane și în tehnologii noi care să aducă calitate și bunăstare, precum și continuarea „Strategiei de Dezvoltare Durabilă a Comunei Podu Turcului” și a procesului de descentralizare, intră tot în acest deziderat de dezvoltare a comunității.

Această planificare strategică, ce ne integrează la nivel practic și nu doar legislativ, în Europa, conduce la un impact pozitiv asupra creșterii calității vieții și coeziunii sociale în

STRATEGIA PENTRU DEZVOLTAREA DURABILĂ A COMUNEI PODU TURCULUI - 2021-2027

cadrul comunității locale. Planificarea strategică este un proces de cooperare voluntară între factorii publici și privați care se implică să înlăptuiască un plan de intervenție pe termen mediu și lung.

Prin elaborarea strategiei de dezvoltare durabilă, comuna Podu Turcului dorește să își facă publice aspirațiile privind dezvoltarea sa în contextul județului Bacău, al Regiunii Nord Est, al României și al Uniunii Eruropene, corelând planurile de acțiuni cu cele județene și regionale și afirmând intenția de a susține activ politicile și planurile din perioada de programare 2021-2027.

PRIMAR

Gelu Cioravă

Cap. I. INTRODUCERE

Elaborarea strategiilor de dezvoltare locală reprezintă unul din pașii cei mai importanți care susțin procesele de dezvoltare locală, condiționând și influențând în bună măsură evoluția acestora. Acest tip de strategii clarifică direcțiile și domeniile spre care se orientează efortul de dezvoltare al comunităților pe termen mediu și lung.

Principiile de bază care au stat la baza elaborării acestei strategii sunt următoarele:

- principiul cunoașterii trăsăturilor locale. Acest plan strategic prezintă potențialul, stadiul de dezvoltare și baza de plecare în cadrul procesului dezvoltării durabile
- principiul realității. Programul a fost elaborat în urma unei analize atente a specificului acestei comuni;
- principiul continuității și sustenabilității. Programul va fi îmbunătățit continuu, inclusiv după adoptarea acestuia de către primărie;
- principiul armonizării cu obiectivele de dezvoltare existente la nivelul Uniunii Europene;

Relevanța acestui tip de activitate constă în faptul că aplicarea strategiei de dezvoltare regională și rurală va conduce la reducerea disparităților din cadrul spațiului rural și la participarea României la propunerile de asistență a U.E.

Utilitatea elaborării planurilor de dezvoltare strategică este susținută de argumente care în esență vizează:

- utilizarea resurselor umane și logistice existente - elaborarea unui plan strategic de dezvoltare locală contribuie, pe termen mediu și lung, la gestionarea mai eficientă a resurselor locale (resurse umane, financiare, logistice etc.), permițând mobilizarea la cote superioare a acestora în vederea atingerii obiectivelor propuse;
- existența unui plan de dezvoltare – care creează/facilitează obținerea și utilizarea resurselor financiare care să susțină procesele de dezvoltare la nivel local. Planul strategic clarifică pentru toți factorii, implicați în programele de dezvoltare socială, obiectivele urmărite de autoritățile locale pe termen mediu și lung, rolul strategiei de dezvoltare fiind acela de a modifica optica elaborării unor strategii conjuncturale prin care se urmărește elaborarea „strategiilor de supraviețuire imediată” (satisfacerea unor nevoi imediate). Această perspectivă imediată trebuie înlocuită cu perspectiva dezvoltării strategice. **Scopul acestei lucrări este acela de a face o diagnoză a specificului comunei, prin definirea unei strategii de dezvoltare comunitară, în vederea identificării principalelor probleme și oportunități care pot apărea și manifesta în această comunitate.**

Diagnoza acestui spațiu a fost realizată pe mai multe niveluri:

- nivelul statistic;
- nivelul factorilor interesați;
- nivelul administrației publice locale.

Strategia pentru Dezvoltarea Durabilă a comunei Podu Turcului reprezintă un document cuprinzător, care exprimă valorile comunității locale și stabilește obiectivele de dezvoltare, conturând viziunea asupra viitorului comunei prin indicarea direcțiilor de dezvoltare și a traiectoriei evoluției, prin propunerea unei succesiuni de proiecte ce urmează a se concretiza într-o listă finală de acțiuni.

STRATEGIA PENTRU DEZVOLTAREA DURABILĂ A COMUNEI PODU TURCULUI - 2021-2027

De asemenea, Strategia pentru Dezvoltare Durabilă se constituie ca principal instrument de lucru al Consiliului Local Podu Turcului, care va orienta raționamentul, decizia și acțiunea către obiectivul general. Contextul internațional ales pentru trasarea Strategiei pentru dezvoltare este definit de aplicarea modelelor europene de dezvoltare socială, economică și de mediu, cu aplicarea principiului de dezvoltare durabilă.

Analiza contextului local a condus la un set compact de informații ce se regăsesc în analiza SWOT.

Cap.II. CONTEXT DE DEZVOLTARE DURABILĂ

II.1 CONTEXTUL INTERNAȚIONAL

Agenda 2030 pentru Dezvoltare Durabilă a rezultat în urma unui proces internațional îndelungat de analiză, care recunoaște că problemele globale se pot rezolva doar prin soluții la nivel global. Modificarea percepției și conștientizarea evoluției fără precedent a societății, creșterea natalității la scară globală, a accelerării economiilor țărilor în curs de dezvoltare și a disparităților sociale au pus în evidență limitele creșterii planetare. Creșterea prețurilor la anumite resurse a evidențiat faptul că Pământul își poate epuiza resursele fizice regenerabile și neregenerabile, conducând la un dezechilibru catastrofal. Bazele progresului în domeniul protecției mediului, corelat cu dezvoltarea, au fost introduse pentru prima dată pe agenda internațională la Conferința de la Stockholm (1972). Rezultatul a fost crearea Programului ONU pentru mediu prin adoptarea unei Declarații privind protecția mediului în scopul de „a apăra și îmbunătăți mediul uman pentru generațiile prezente și viitoare”. La această conferință s-a conferit legitimitate conceptului de dezvoltare durabilă cu cei trei piloni: economic, social și de mediu. Cei trei piloni prin care Agenda 2030 pentru Dezvoltare Durabilă au fost definiți în Raportul Comisiei Brundtland (1987) astfel:

- 1. ECHITATE SOCIALĂ** – prin care națiunile în curs de dezvoltare trebuie să aibă posibilitatea de a-și satisface nevoile de bază în ceea ce privește ocuparea forței de muncă, alimentația, asigurarea energiei, apei și canalizării;
- 2. CREȘTERE ECONOMICĂ** – la nivelul națiunilor în curs de dezvoltare pentru a se apropia de calitatea vieții din țările dezvoltate;
- 3. MEDIUL** – cu nevoia de a conserva și îmbunătăți baza de resurse disponibile prin schimbarea treptată a modului în care trebuie să se dezvolte și să fie folosite tehnologiile. Această abordare a fost posibilă prin punerea în evidență a conceptului de „depășire a limitelor”. S-a conștientizat faptul că resursele naturale, de care societatea are nevoie și care sunt limitate, au fost depășite, prin creșterea economică iresponsabilă, creând astfel un dezechilibru ecologic la nivel planetar. Astfel, s-a constatat că numai prin susținerea simultană a celor trei piloni – social, economic și de mediu – se poate ajunge la o dezvoltare durabilă și la un viitor comun la nivel global. Primul Summit al Națiunilor Unite pentru mediu și dezvoltare de la Rio, în 1992, a abordat reducerea ponderii economice, astfel încât să nu fie afectată capacitatea de menținere a echilibrului biofizic al Pământului, fără a renunța însă la bunăstarea socială. Declarația de la Rio și Agenda 21 au dezvoltat teme de mediu în beneficiul social și anume: calitatea vieții, utilizarea resurselor naturale, protecția bunurilor globale, managementul comunităților umane și creșterea economică .

Summit-ul Mileniului, din 2000, a ratificat Declarația Mileniului, primul document cadru la nivel internațional pentru combaterea sărăciei, a foametei, a bolilor și inegalităților la nivel mondial. Pentru a realiza aspirațiile Declarației Mileniului au fost definite 8 obiective specifice de Dezvoltare ale Mileniului, 21 de ținte și 60 de indicatori, cu termen de realizare 2015. Conferința ONU privind Dezvoltarea Durabilă Rio+20, din 2012, a elaborat documentul *Viitorul*, care a înregistrat progresele în direcția realizării Obiectivelor de Dezvoltare ale

Mileniului și a făcut trecerea către stabilirea Obiectivelor de Dezvoltare Durabilă pentru Agenda de după 2015. Acest document este o recunoaștere în continuare a importanței celor trei dimensiuni ale dezvoltării durabile – social, economic și de mediu. Agenda 2030 pentru Dezvoltare Durabilă - Transformarea lumii noastre, adoptată la 25 septembrie 2015, în cadrul Adunării Generale a ONU, de șefii de stat și guverne din 193 de țări, este o versiune fundamental modificată a cadrului conceptual al dezvoltării durabile, structurată pe un pachet de 17 obiective de dezvoltare durabilă, susținute prin 169 de ținte subiacente. Agenda 2030 solicită acțiuni din partea tuturor țărilor, sărace, bogate și cu venituri medii. De asemenea, acest document recunoaște că încetarea sărăciei trebuie să fie însoțită de un plan care să contribuie la creștere economică și abordează o serie de nevoi sociale, inclusiv educație, sănătate, protecție socială și locuri de muncă, abordând în același timp problemele combaterii schimbărilor climatice și protecția mediului. Aceasta acoperă, de asemenea, aspecte precum inegalitatea, infrastructura, energia, consumul, biodiversitatea, oceanele și industrializarea. Agenda promovează implicarea tuturor părților interesate, prin democratizarea procesului decizional pe tema dezvoltării durabile. În concluzie se subliniază responsabilitatea și rolul generațiilor tinere pentru crearea dezvoltării durabile.

II.2 CONTEXT EUROPEAN

La nivelul UE, începând cu anul 2006, conceptul de dezvoltare durabilă a fost integrat în Strategia pentru o Europă Extinsă, într-o viziune strategică unitară și coerentă, având ca obiectiv general îmbunătățirea continuă a calității vieții pentru generațiile prezente și viitoare, pentru crearea unor comunități durabile capabile să gestioneze și să folosească resursele în mod eficient și să valorifice potențialul de inovare ecologică și socială al economiei, în vederea asigurării prosperității, protecției mediului și coeziunii sociale.

În 2010, ca o continuare a dezvoltării durabile a UE, a fost adoptată Strategia Europa 2020 de promovare a creșterii inteligente (bazată pe: educație, cercetare, inovare), durabile (bazată pe reducerea emisiilor de carbon, eficiență energetică, resurse regenerabile) și incluzive (crearea de noi locuri de muncă, reducerea sărăciei etc.). Alături de statele membre și respectând principiul subsidiarității, UE s-a angajat să devină lider în punerea în aplicare a Agendei 2030 și, implicit, a celor 17 Obiective de Dezvoltare Durabilă.

Comisia Europeană a prezentat, în 22 noiembrie 2016, Comunicarea „Pașii următori pentru un viitor european durabil”. Documentul prezintă răspunsul Uniunii Europene la Agenda 2030 și confirmă integrarea obiectivelor de dezvoltare durabilă în cadrul politicii europene și în prioritățile actuale ale Comisiei Europene, evaluarea situației și identificarea celor mai relevante preocupări privind durabilitatea. Prin această comunicare, Uniunea Europeană s-a angajat în favoarea unei dezvoltări durabile prin care „să asigure o viață demnă pentru toți respectând limitele planetei, care să reunească prosperitatea – COM(2016)793 - Communication from the Commission to the European Parliament, the Council, the European Economic and Social Committee and the Committee of the Regions “Next steps for a sustainable European future European action for sustainability”. Cele 17 ODD sunt deja urmărite de multe dintre politicile Uniunii Europene, iar România, respectiv comuna noastră,

ca membră a acestei comunități, își propune prin această strategie abordarea integrată a obiectivelor din Agenda 2030 pentru Dezvoltare Durabilă.

II.3 CONTEXT NAȚIONAL

Pornind de la ideea că beneficiile dezvoltării economice trebuie să fie mai mari decât costurile, inclusiv cele legate de conservarea și îmbunătățirea mediului, prima strategie de Dezvoltare Durabilă a României din 1999 a avut ca obiectiv îmbunătățirea progresivă și menținerea bunăstării populației în corelare cu cerințele folosirii raționale a resurselor naturale și ale conservării ecosistemelor. Aderarea la Uniunea Europeană în 2007 a ajustat prioritățile naționale, prin Strategia Națională pentru Dezvoltare Durabilă. De exemplu, strategia Orizonturi 2013-2020-2030 (SNDD), aprobată de Guvernul României la 12 noiembrie 2008, a vizat reducerea decalajului socio-economic față de cel al statelor membre ale Uniunii Europene.

Pentru ca dezvoltarea durabilă să reușească în România, prin urmare Agenda 2030 împreună cu angajamentele Uniunii Europene, această strategie este construită în jurul cetățeanului și nevoilor generațiilor viitoare. Strategia pleacă de la premisa că dezvoltarea durabilă prezintă un cadru de raționament, care odată însușit de către cetățean, va ajuta la crearea unei societăți mai echitabile, definită prin echilibru și solidaritate și care să poată face față schimbărilor aduse de probleme actuale globale, naționale și regionale, inclusiv scăderea demografică. Grija statului față de cetățean și respectul cetățeanului față de instituții, față de aproapele său, de valorile morale și diversitatea culturală și etnică vor duce la o societate durabilă.

Pe plan economic este nevoie de garantarea unei creșteri economice pe termen lung de care să beneficieze cetățenii României. Deși economia unei țări adeseori se măsoară prin cifre, care nu iau în considerare potențialul cetățeanului, transformarea economiei într-una durabilă și competitivă necesită un nou mod de acțiune care să se centreze pe inovație, optimism și reziliența cetățenilor. O asemenea abordare va crea o cultură a antreprenoriatului în care cetățeanul poate aspira la creșterea calității vieții.

Sub aspect social este nevoie de o societate coezivă, care să beneficieze de îmbunătățirea sistemului de educație și sănătate, de reducerea inegalităților dintre bărbați și femei dintre mediul urban și rural, care să conducă la promovarea unei societăți deschise, în care cetățenii se pot simți apreciați și sprijiniți. Este nevoie de cultivarea rezilienței populației, în așa fel încât cetățeanul, într-un cadru instituțional echitabil, să își poată realiza visurile acasă. În același timp, statul trebuie să ajute la sporirea potențialului cetățeanului prin abordarea problemelor legate de sănătate, de educație și de limitele pieței libere, aspecte la care se poate răspunde prin politici publice, rezultatul fiind un nivel de trai cât mai ridicat pentru toți cetățenii. Sporirea capitalului social – crearea unui simț civic definit prin încredere între cetățeni - va conduce la deblocarea potențialului cetățenilor români pentru a se realiza prin forțe proprii, asigurând totodată și dezvoltarea durabilă a comunităților lor. Conștientizarea importanței mediului a crescut semnificativ în ultimii ani, atât în ceea ce privește mediul natural, cât și cel antropic. Protejarea naturii este responsabilitatea tuturor

datorită impactului biunivoc om – mediu, dar și o oportunitate a cetățenilor de a se uni într-un scop nobil, prin conștientizarea acestei responsabilități. Realizarea unui mediu antropoc durabil poate fi atins prin cultivarea unui sentiment de apartenență și de comunitate, care să elimine simțul singurătății cetățeanului, factor de risc în realizarea potențialului personal și a funcționării comunitare.

OBIECTIVELE PENTRU DEZVOLTARE DURABILĂ

OBIECTIVUL 1: FĂRĂ SĂRĂCIE

Ținte 2030

- Eradicarea sărăciei extreme;
- Reducerea cu cel puțin jumătate a numărului de cetățeni care trăiesc în sărăcie relativă;
- Consolidarea sistemului unitar al serviciilor de intervenție de urgență, reabilitare ulterioară și compensare a pierderilor în caz de calamități naturale, accidente industriale sau evenimente climatice extreme;

OBIECTIVUL 2: FOAMETE ZERO

Ținte 2030

- Eradicarea malnutriției și menținerea ratei obezității sub 10%, similar cu nivelul înregistrat în anul 2014;
- Finalizarea cadastrului agricol;
- Dublarea ponderii agriculturii în PIB-ul României, față de anul 2018;
- Menținerea și extinderea diversității genetice a semințelor, a plantelor cultivate și a animalelor de fermă și domestice, inclusiv a speciilor sălbatice înrudite;
- Creșterea gradului de valorificare a producției agricole autohtone;
- Creșterea ponderii agriculturii ecologice în totalul producției agricole;
- Menținerea și rentabilizarea unor ocupații și metode tradiționale;
- Menținerea tradițiilor locale prin creșterea numărului de produse cu caracteristici specifice în ceea ce privește originea geografică.

OBIECTIVUL 3: SĂNĂTATE ȘI BUNĂSTARE

Ținte 2030

- Asigurarea accesului universal la servicii de informare, educare și consiliere pentru promovarea prevenției și adoptarea unui stil de viață fără riscuri;
- Digitalizarea completă a sistemului de sănătate pentru monitorizarea eficientă a nevoilor, implicit eliminarea documentelor și registrelor tipărite pe suport de hârtie, pentru a eficientiza și a facilita intervențiile medicale, pentru a asigura populației accesul rapid la servicii medicale de calitate, la tratamente și medicamente;
- Reducerea frecvenței mortalității materne și infantile, a incidenței cancerului la sân sau de col uterin și a sarcinilor la adolescente, având ca și client prioritar grupurile vulnerabile și defavorizate;
- Reducerea mortalității materne și mortalității neonatale, astfel încât să se situeze sub media UE;
- Creșterea acoperirii vaccinale până la nivelul minim recomandat de, prin dezvoltarea unei platforme comune de colaborare între autorități, medici, pacienți, organizații

internaționale cu experiență în acest domeniu, reprezentanți ai companiilor în domeniu, precum și cu alți factori interesați;

- Promovarea conștientizării bolilor psihice, reducerea stigmatului și crearea unui mediu în care cetățenii afectați se simt acceptați și unde pot cere ajutor;
- Stoparea îmbolnăvirii de tuberculoză și combaterea hepatitei și a altor boli transmisibile;
- Reducerea cu o treime a mortalității premature cauzate de bolile netransmisibile prin prevenire și tratament, prin promovarea sănătății și bunăstării mintale;
- Reducerea mortalității cauzate de boli cronice;
- Reducerea consumului de substanțe nocive.

OBIECTIVUL 4: EDUCAȚIE DE CALITATE

Ținte 2030

- Reducerea ratei de părăsire timpurie a sistemului educațional;
- Învățământ axat pe competențe și centrat pe nevoile elevului, căruia să îi fie oferită o mai mare libertate în definirea priorităților de studiu, prin măsuri precum creșterea ponderii de materii opționale;
- Asigurarea faptului că toți elevii dobândesc cunoștințele și competențele necesare pentru promovarea dezvoltării durabile, inclusiv prin educația pentru dezvoltare durabilă și stiluri de viață durabile, drepturile omului, egalitatea de gen, promovarea unei culturi a păcii și non-violenței, aprecierea diversității culturale și a contribuției culturii la dezvoltarea durabilă;
- Accentuarea rolului, în procesul educațional, al educației civice, a principiilor și noțiunilor despre o societate durabilă pașnică și incluzivă, egalitate de gen, despre valorile democrației și pluralismului, despre valorile multiculturalismului, prevenția discriminării și înțelegerea percepției „celuilalt”, despre importanța eradicării violenței cu accent pe fenomenul de violență în școli;
- Modernizarea sistemului de învățământ prin adaptarea metodologiilor de predare-învățare la folosirea tehnologiilor informaționale și creșterea calității actului educațional;
- Organizarea învățământului profesional și tehnic în campusuri special amenajate și dotate; pregătirea personalului didactic bine calificat; elaborarea de curriculum potrivit cerințelor de pe piața muncii prin dezvoltarea de parteneriate, inclusiv cu mediul de afaceri;
- Extinderea generalizată a facilităților pentru formarea și perfecționarea continuă pe tot parcursul vieții, sporirea considerabilă a participării la sistemele formale și nonformale de cunoaștere în vederea apropierii României de media performanțelor din statele membre ale UE;
- Extinderea rețelei de centre comunitare de învățare permanentă de către autoritățile locale; continuarea cointeresării companiilor în sprijinirea înrolării angajaților în asemenea programe;

STRATEGIA PENTRU DEZVOLTAREA DURABILĂ A COMUNEI PODU TURCULUI - 2021-2027

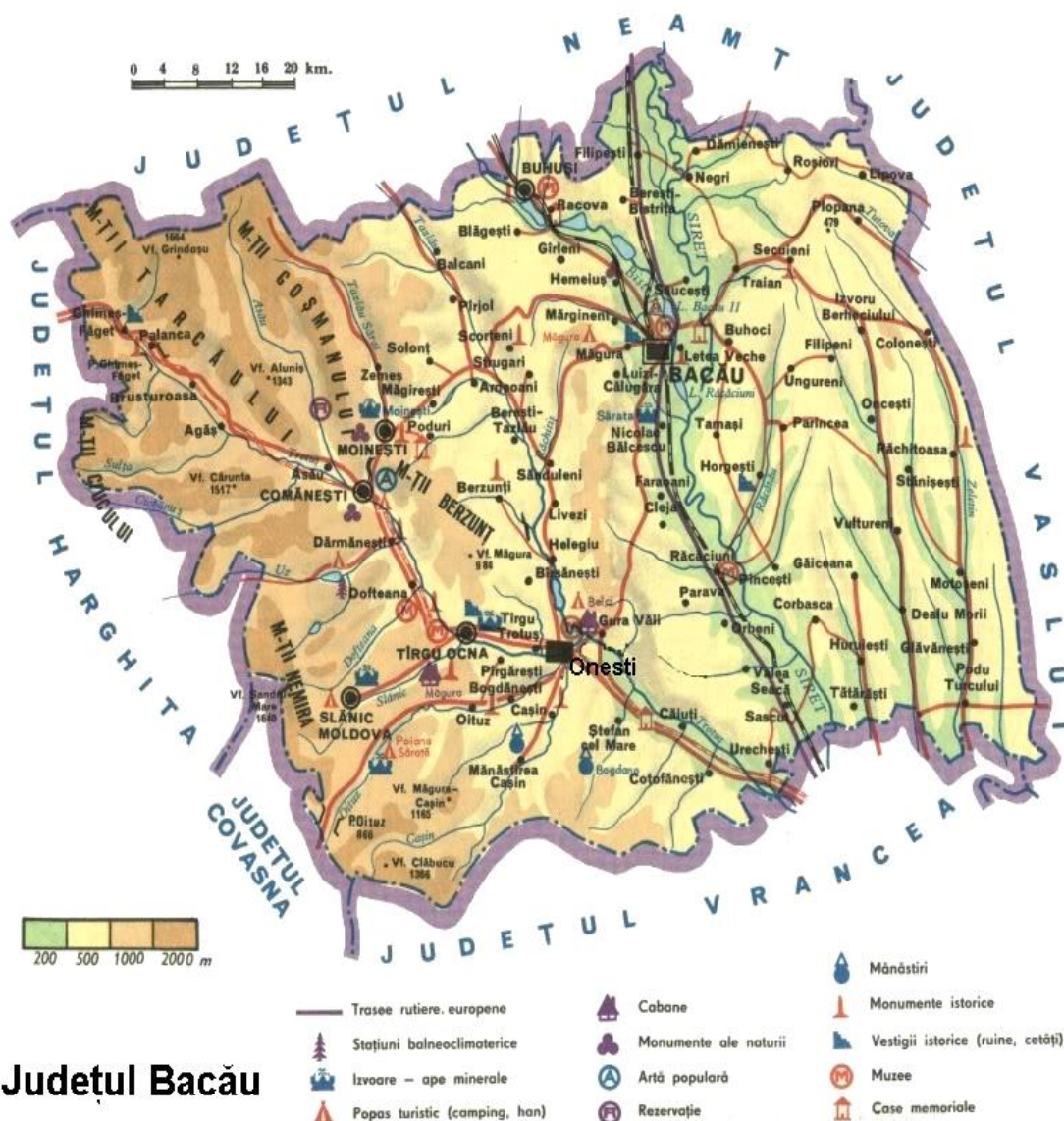
- Creșterea substanțială a numărului de tineri și adulți care dețin competențe relevante, inclusiv competențe profesionale, care să faciliteze angajarea, crearea de locuri de muncă decente și antreprenoriatul;
- Creșterea nivelului de educație financiară a cetățenilor;
- Extinderea în educația formală universitară a dezvoltării durabile ca principii și specializare și accentuarea rolului cercetării interdisciplinare în dezvoltarea unei societăți durabile.

OBIECTIVUL 5: EGALITATE DE GEN

Ținte 2030

- Continuarea reducerii disparității salariale dintre sexe;
- Eliminarea tuturor formelor de violență împotriva femeilor, în sferele publice și private, inclusiv a traficului, exploatării sexuale și a altor tipuri de exploatare;
- Asigurarea participării depline și eficiente a femeilor și a egalității de șanse la ocuparea posturilor de conducere la toate nivelurile de luare a deciziilor în viața politică, economică și publică.

II.4 CONTEXT JUDEȚEAN



Conform strategiei de dezvoltare, județul Bacău, se va poziționa, în topul celor mai atractive 10 județe din România, cu o economie competitivă, deschisă și durabilă, bazată pe specializare inteligentă și pe forță de muncă înalt calificată, cu o infrastructură modernă accesibilă tuturor locuitorilor. Județul Bacău va oferi locuitorilor săi un nivel ridicat de calitate a vieții și servicii educaționale, medicale, sociale și culturale de înaltă calitate, precum și o administrație publică orientată către nevoile cetățenilor, care se va implica activ în viața comunităților din care face parte.

OBIECTIVE SPECIFICE

OBIECTIVUL 1: JUDEȚUL BACĂU – DESTINAȚIE TURISTICĂ DE IMPORTANȚĂ NAȚIONALĂ ȘI INTERNAȚIONALĂ

Județul Bacău dispune de o concentrare importantă de resurse naturale, de obiective de patrimoniu construit, de elemente de patrimoniu natural, care crează potențialul pentru dezvoltarea turismului. Prin realizarea de investiții în infrastructura culturală (reabilitarea și punerea în valoare a obiectivelor de patrimoniu, amenajarea de săli de spectacol și de evenimente culturale), turistică (înființarea de noi unități de cazare și alimentație publică, amenajarea de trasee și circuite turistice, etc.), sportivă și de agrement, precum și acțiuni continue de promovare (prin organizarea de festivaluri, concerte, expoziții, etc.), sectorul turistic de la nivelul județului Bacău se va consolida la orizontul anului 2027. Dezvoltarea industriei turistice va atrage o mai mare vizibilitate a zonei pe plan intern și internațional, generând inclusiv noi locuri de muncă.



Stațiunea Slănic Moldova

OBIECTIVUL 2: JUDEȚUL BACĂU – DESTINAȚIE ATRACTIVĂ DE AFACERI ȘI INVESTIȚII

Județul Bacău beneficiază de o serie de avantaje economice competitive, care au potențialul de a-l transforma într-un pol investițional: existența unor resurse naturale bogate și diversificate (terenuri agricole fertile, păduri extinse, ape minerale, sare, petrol, gaze, etc.), disponibilitatea resurselor energetice regenerabile (energie solară, eoliană, hidroenergie, biomasă agricolă și lemnoasă), existența unei piețe de desfacere de peste 600.000 de consumatori, poziția strategică de -a lungul Văii Siretului – principala axă de dezvoltare a Moldovei și în apropierea graniței de est a U.E., disponibilitatea forței de muncă calificate, existența unui centru universitar și a celui mai important aeroport internațional din regiunea Nord-Est, etc. În perioada 2020 -2027, dezvoltarea economică durabilă a Județului Bacău se va baza pe sectoarele de specializare inteligentă, competitive pe piețele internă și externă:

energii regenerabile, bio agro -food, mobilier și prelucrarea superioară a lemnului. Sistemul economic al Județului Bacău va avea la bază, la orizontul anului 2027, infrastructura complexă de sprijinire a afacerilor (parcuri industriale, centre de afaceri, incubatoare, etc.), infrastructura modernă de transport și logistică (aeroport internațional, drumuri și căi ferate rapide și sigure, parcuri logistice, etc.), de învățământ și formare profesională continuă (unități de învățământ moderne, campusuri școlare și universitare, centre de formare a adulților). De asemenea, autoritățile locale vor contribui la dezvoltarea spiritului antreprenorial și la crearea unui mediu investițional favorabil, prin deschiderea manifestată față de investitori, punerea la dispoziție a infrastructurii necesare, furnizarea de servicii de afaceri, stimularea cooperării dintre mediul academic și cel de afaceri și acordarea de facilități.

OBIECTIVUL 3: JUDEȚUL BACĂU – SERVICII PUBLICE DE CALITATE ACCESIBILE TUTUROR LOCUITORILOR

Teritoriul Județului Bacău este unul relativ eterogen, cuprinzând atât zone urbane (Zona Metropolitană Bacău sau Conurbația de pe Valea Trotușului), cu acces sporit la infrastructură și servicii publice diversificate (educaționale, sanitare, sociale, culturale, etc.), precum și zone exclusiv rurale care se confruntă cu un declin socio-economic accentuat, mai puțin accesibile și cu o ofertă deficitară de astfel de funcțiuni. La orizontul anului 2027, Județul Bacău va asigura accesul nediscriminatoriu al tuturor locuitorilor săi la servicii educaționale, sanitare, sociale și culturale de calitate, prin realizarea de investiții în construcția, reabilitarea, modernizarea și dotarea unităților de învățământ (creșe, grădinițe, școli, licee, universități, inclusiv campusuri școlare și universitare), a celor sanitare (ambulatorii, spitale, centre de permanență, etc.), culturale (muzee, centre și case de cultură, biblioteci, etc.), sociale (centre sociale rezidențiale și de zi pentru copii, vârstnici și alte categorii de grupuri dezavantajate, locuințe sociale pentru tineri, etc.), culturale (centre și case de cultură, muzee, etc.), sportive și de agrement (baze sportive, stadioane, bazine de înot, parcuri de agrement, etc.).

OBIECTIVUL 4: JUDEȚUL BACĂU – DEZVOLTARE TERITORIALĂ INTEGRATĂ

La nivelul anului 2027, județul Bacău va fi etalon național al dezvoltării teritoriale integrate, care va conduce la reducerea disparităților între zonele urbane și cele exclusiv rurale. Astfel, vor fi înființate structuri asociative ale unităților administrativ -teritoriale din județ, dar și cu cele din județele învecinate, cu scopul de a realiza investiții care să răspundă unor nevoi/probleme comune în domeniul accesibilității, al mediului economic și social, al protecției mediului, etc. Dezvoltarea teritorială integrată a zonelor urbane și rurale din județul Bacău se va realiza prin utilizarea noilor instrumente de dezvoltare teritorială propuse de Comisia Europeană, respectiv Investițiile Teritoriale Integrate (ITI) și Acțiunile de Dezvoltare Locală plasate sub responsabilitatea comunității (CLLD). Prin intermediul acestora, se vor realiza investiții în crearea de sisteme de transport în comun ecologice, modernizarea infrastructurii urbane și crearea de spații publice moderne (străzi, parcuri, scuaruri, zone pietonale, spații publice, cartiere regenerare urban, locuri de joacă, parcuri și zone de agrement, etc.), concentrate în centrele istorice și în cartiere dezavantajate, în dezvoltarea infrastructurii rurale (infrastructura de transport, rețele

tehnico-edilitare, în dezvoltarea sectorului turistic (infrastructură turistică, de agrement și sportivă, promovare turistică, etc.), în dezvoltarea infrastructurii de protecție a mediului (reconversia siturilor contaminate și brownfield, managementul siturilor protejate, valorificarea energiei regenerabile și creșterea eficienței energetice a clădirilor și a sistemului public de iluminat, managementul integrat al deșeurilor, extinderea și modernizarea rețelelor de apă și canalizare, etc.), în asigurarea accesului tuturor cetățenilor la servicii publice de calitate. Proiectele integrate vor conduce la incluziunea socială a comunităților și cartierelor defavorizate (de ex. a celor locuite de persoane de etnie romă), unde se vor realiza investiții în îmbunătățirea infrastructurii de transport și tehnico-edilitare, de locuire, creșterea calității serviciilor educaționale, de sănătate și sociale și crearea de întreprinderi sociale.

OBIECTIVUL 5: JUDEȚUL BACĂU – JUDEȚ ACCESIBIL ȘI CONECTAT LA REȚEAUA MAJORĂ DE TRANSPORT

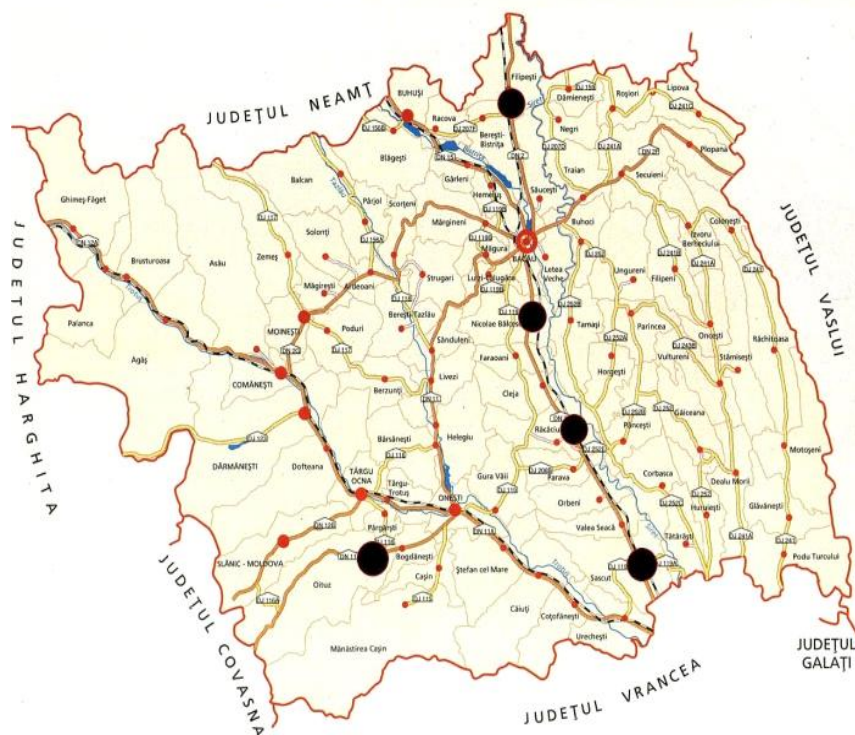
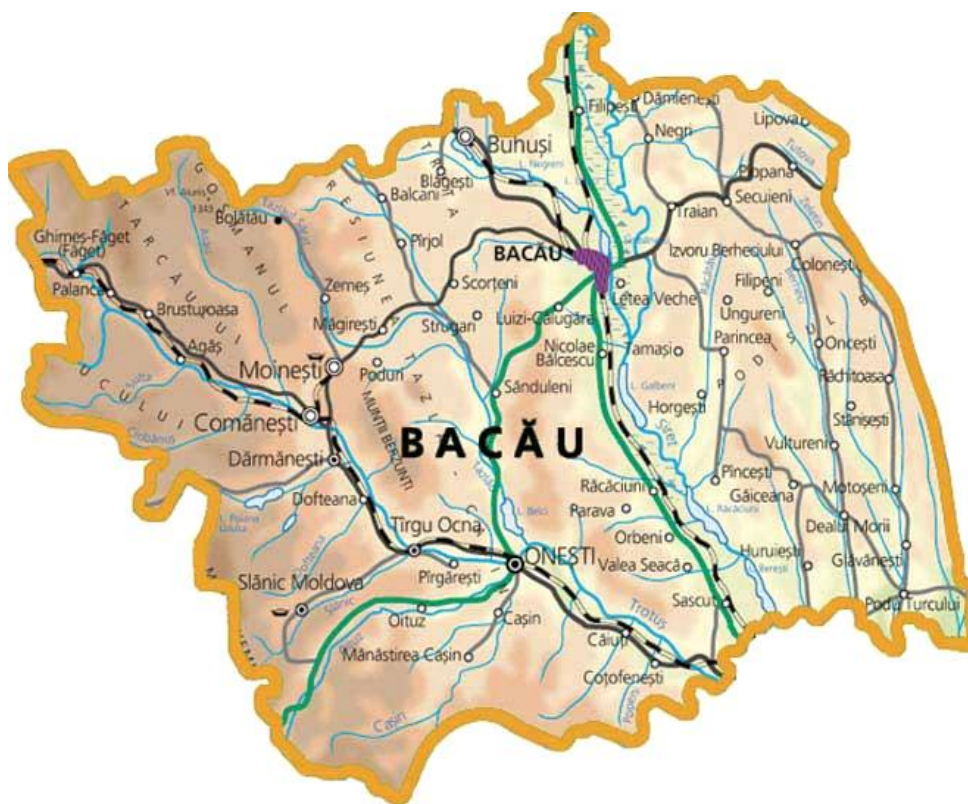
Județul Bacău beneficiază de o poziție geografică strategică, fiind amplasat de -a lungul Coridorului Siretului, principala axă de dezvoltare a Moldovei, precum și la intersecția cu principalele căi de comunicații (pasuri) care leagă Moldova de Transilvania. Cu toate acestea, infrastructura de transport din județ este una deficitară, accesibilitatea și mobilitatea în interiorul județului fiind limitate. La orizontul anului 2027, județul Bacău va beneficia de o infrastructură de transport modernizată, sigură și rapidă, care să asigure conectarea acestuia la axele prioritare de transport din rețeaua TEN-T și la principalii poli urbani din România și din Europa. Pe lângă investițiile în construcția de autostrăzi și modernizarea de drumuri naționale, se vor realiza investiții semnificative în reabilitarea drumurilor județene, care să asigure accesibilitatea la zonele rurale izolate și aflate în declin socio-economic, precum și în modernizarea drumurilor comunale și a străzilor orașenești, aspecte care vor spori mobilitatea în interiorul localității, promovând incluziunea socială. O atenție specială va fi acordată promovării transportului ecologic, prin investiții în înființarea de sisteme de transport în comun, amenajarea de piste de biciclete, etc.



Lucrari la Varianta de ocolire a municipiului Bacau

CAP. III. ANALIZA-DIAGNOSTIC A DEZVOLTĂRII SOCIO-ECONOMICE

III.1 JUDEȚUL BACĂU



SCURT ISTORIC

Izvoarele scrise, precum și cercetările arheologice, atestă faptul că unitatea timpurie etno – culturală a populației care locuia în spațiul extracarpatic și-a menținut permanența din cele mai vechi timpuri până în zilele noastre. Diversitatea urmelor de cultură materială rămase dovedește permanența locuirii teritoriului încă din *Epoca neolitică*. Obiectele din piatră șlefuită, din ceramică și prezența altor obiecte casnice descoperite pe teritoriul județului, demonstrează că populația se stabilise în așezări stabile, iar oamenii își procurau prin muncă cea mai mare parte a bunurilor necesare traiului (eneolitic – așezarea fortificată de la Brad – cultura Cucuteni AB).

Pe teritoriul Județului Bacău sunt peste 160 de stațiuni arheologice cu descoperiri din diferite faze ale epocii neolitice (Tg.ocna, Blăgești-Buda, Țigănești, Gura Văii, Poiana Negri)

Epoca metalelor reprezintă a doua mare subdiviziune a istoriei străvechi din teritoriului Județului Bacău; epoca bronzului și a fierului (Hallstatt-ului timpuriu și mijlociu) este prezentă în numeroase locuri ale județului demonstrând o mare dezvoltare din punct de vedere economic și social.

Epoca geto-dacică aparține sfârșitului sec. IV și începutul sec. III î.e.n. este bine reprezentată prin urme materiale ce constau din fragmente de chirpici de la locuințe și vetre, oase de animale, fragmente ceramice, unelte și obiecte de podoabă. Aceste materiale cât și prezența vetrelor și locuințelor de formă ovală la suprafață sunt caracteristice fazei „clasice” a culturii geto-dacice prezente la Răcățău, Poiana și Brad-Negri.

Perioada se caracterizează prin apariția „davelor” - cetăți sau fortificații închise cu șanțuri de apărare, sanctuare, piețe pavate, canale de scurgere a apei pluviale dar și a „așezării deschise” din apropierea primelor în care se desfășura activitatea agricolă și meșteșugărească a întregii comunități. De asemenea este necesar a fi amintită existența necropolei și a tumulilor (morminte) în apropierea „davei”(Brad, Răcățău, Tisești ș.a)

Epoca medievală este marcată de apariția primelor formațiuni socio-politice cu caracter feudal așezate îndeosebi pe văile apelor – Valea Siretului și în locurile mai ferite din Subcarpați și Carpați. O parte din acestea s-au dezvoltat și au întărit vechile așezări, fie au apărut altele măbind numărul așezărilor omenești.

Valea Zeletinului a oferit posibilități diverse privind practicarea unor vechi îndeletniciri ale oamenilor din toate timpurile: negoțul, cultivarea plantelor, creșterea vitelor, pescuitul, vânatul, precum și diverse meșteșuguri legate de varietatea materialelor existente aici. Începând cu această epocă, valea devine principala cale de comunicație ce leagă cele două drumuri comerciale, cel dinspre Adjud spre Bârlad, cu cel ce străbate valea Zeletinului ce leagă localitățile situate între Tecuci, Berheci, Podu Turcului și Colonești.

La 6 octombrie 1408, cancelaria domnitorului Alexandru cel Bun, emite documentul de atestarea a târgurilor Bacău și Trotuș. Înființarea târgurilor în Moldova se datorează necesității schimburilor economice de produse agricole, meșteșugărești și comerțul cu animale în condițiile în care acest teritoriu era lipsit de orașe. Distanțele mari dintre orașele existente (Bacău, Bârlad, Tecuci) depășea 100km, iar drumurile desfundate de ploii sau

înzăpezite erau greu practicabile, uneori inaccesibile. Acestea au dus la apariția târgurilor în mediul rural.

Prin „Legea Comunală” dată în 1864 de Al. I. Cuza denumirea de „ținut” a fost înlocuită cu cea de „județ”; la această dată apare pentru prima oară denumirea de „Județul Bacău” aflat la „întretăierea drumurilor comerciale”.

Epoca modernă continuă evoluția și dezvoltarea socio-economică a județului conform fenomenului general al întregii țări. Resursele naturale ale județului au permis o dezvoltare economică în domenii foarte diverse.

AȘEZAREA GEOGRAFICĂ

Situat în estul țării, cu cea mai mare desfășurare în bazinul Troțușului și cursului mijlociu al Siretului, județul Bacău cuprinde în teritoriul său parte din versantul estic al Carpaților Orientali (V) și Colinele Tutovei (E și SE). Coordonatele geografice sunt: meridianele de 26 și 27 grade long. E, iar pe la sud de orașul Bacău paralela de 46,30 grade lat. N. Linia sinuoasă a hotarelor, creează în ansamblu, impresia unei forme geometrice de paralelogram cu desfășurare pe direcția est – vest. La nord Județul Bacău se învecinează cu Jud. Neamț, hotar stabilit printr-o linie convențională. Hotarul estic, ce separă Jud. Vaslui urmărește interfluviul dintre Pr. Pereschiv și Tutovei și cel dintre Zeletin și Tutova. Județul Vrancea reprezintă vecinătatea sudică a cărei hotar urmărește o linie sinuoasă stabilită de asemenea convențional, nemarcată de un factor geografic natural. La vest hotarul urmărește în general culmile M-ților Ciuc și Nemira delimitând teritoriul de cel al Jud. Covasna și Harghita. În aceste limite, suprafața totală a județului este de 6.606,15 kmp, cu reședința în Municipiul Bacău. Cu această suprafață, Jud. Bacău se încadrează în categoria județelor mijlocii ale României (2,8 % din suprafața țării). Proportionalitatea formelor de relief: Carpați, Subcarpați, Valea Siretului și Pod. Moldovei, dispuse pe direcție NS, dau teritoriului un peisaj deosebit de armonios. Altitudinile reliefului variind în funcție de forme, între 1.664 m din Vf Grinduș al M-ților Tarcău (max) și 95 m în Lunca Siretului (min).

Cele 3 municipii Bacău, Onești și Moinești, polarizează întreaga activitate administrativă, economică, culturală și edilitară a județului.

ORGANIZAREA ADMINISTRATIVĂ

Județul este alcatuit din orașe și comune – unități de baza ale organizării administrativ-teritoriale a țării - în funcție de condițiile geografice, economice și social-politice, etnice și de legaturile culturale și tradiționale ale populației.

Institua Prefectului

Instituție publică cu personalitate juridică, cu patrimoniu și buget propriu organizată în scopul exercitării prerogativelor prefectului.

Prefectul este reprezentatul Guvernului pe plan local având în subordine serviciile publice deconcentrate ale ministerelor și ale celorlalte organe ale administrației publice centrale din subordinea Guvernului, organizate la nivelul unităților administrativ-teritoriale.

Consiliul Județean

Este autoritate a administrației publice locale, pentru coordonarea activității consiliilor comunale, orașenești și municipale, în vederea realizării serviciilor publice de interes județean.

Autoritățile administrației publice locale sunt: consiliile locale, comunale, orașenești și municipale, ca autorități deliberative și primării, ca autorități executive.

Autoritățile administrației publice realizează autonomia locală în comune, orașe și municipii.

La nivelul județului Bacău sunt:

- 3 municipii : Bacău, Onești și Moinești;
- 5 orașe: Buhuși, Comănești, Dărmănești, Slănic Moldova, Tg. Ocna;
- 85 comune.



Municipiul Bacău

CARACTERISTICI GEOGRAFICE

RELIEFUL

Corespunzător structurii geologice, peisajul formelor de relief este redat de culmi montane, dealuri subcarpatice și podiș ce se succed, în trepte de la V la E. Valea Siretului împarte regiunea colinară în unități cu caracteristici geografice diferite : Subcarpații (V) și Pod. Moldovei (E).

Regiunea montană reprezintă cca. 34% din suprafața județului și cuprinde preponderent componente ale grupeii M-ților Troțușului (culmi și depresiuni). Sunt munți de înălțime mijlocie, altitudinea medie fiind de 1.000 – 1.200 m, iar maxima este de 1.664 m – Vf. Grinduș – Tarcău și minimele de 250 în văi și Depr. Dărmănești.

Grupa M-ților Troțușului cuprinde culmile: Goșmanului (N), Tarcău (N), Ciuc (V), Nemira (SV), iar în partea sudică se află în proporție de 6% culmi ale M-ților Vrancei.

Valea Troțușului străbate grupa muntoasă cu același nume pe direcție NV – SE, iar în aval de Tg. Ocna este încadrată de mai multe nivele de terase și culmi joase. Pe văile afluenților Troțușului apar chei și bazine: Poiana Uzului, Valea Uzului, Poiana Sărată sau chiar mici defilee Goioasa-Straja și respectiv Bogata- Tg. Ocna.

Regiunea Dealurilor Subcarpatice ocupă 28% din suprafața județului, fiind alcătuită dintr-un șir de culmi separate de Carpați printr-un uluc depresionar. Culmile reprezentative sunt Cl. Pietricica cu versanți puternic înclinați și înălțimi mari pe conglomerate (Capăta 740 m și Cărunta 717m) separată de Carpați prin Dep. Tazlău. La sud de R.Troțuș se află Dl. Oușoru separată de munți prin Dep. Cașin.

Podișul Moldovei ocupă 26 % din suprafața județului și are în componența sa următoarele subdiviziuni : Cul. Siretului (11% din supraf. Jud.), vestul Colinelor Tutovei, iar în N o mică suprafață din Podișul Central Moldovenesc – Col. Bălăușești.

Valea Siretului are o luncă largă (3- 5 km), cursuri părăsite, terase, și un glacis larg la contactul cu Subcarpații Tazlăului.

Colinele Tutovei, subunitate a Pod. Bîrladului, sunt alcătuite din culmile principale: Cucuieți, Vîrlănești, Doroșan (564m), Huțanului – desfășurate de la N la S cu altitudini ce scad în același sens de la 550 m la 250 m. Văile au lunci largi și versanți frecvent afectați de alunecări de teren, curgeri noroioase și torenți. În vest, în bazinul R. Parincea, există depresiunea de eroziune cu același nume.

CLIMA – unități climatice

Teritoriul Județului Bacău corespunde, în cea mai mare parte a sa, climatului continental de dealuri și podișuri, respectiv în districtul climatic al Subcarpaților estici, al Podișului Moldovei și într-o măsură mai restrânsă, cu extremitatea sa vestică, în sectorul de climă montană, ținutul climatic al munților cu altitudini medii, acoperiți cu păduri.

Regimul climatic general al Jud. Bacău constituie un exemplu de tranziție gradată de la nuanțele de continentalism climatic pronunțat în E, la cel moderat în V. De asemenea, prezența treptelor de relief subcarpatice și montane, constituie factori genetici ai unor particularități topoclimatice dezvoltate pe spații ceva mai larg desfășurate pe aliniamente

orientate N-S. Vara este relativ caldă în cuprinsul județului, ușor răcoroasă pe culmile montane și mai uscată și călduroasă în E și SE.

Valorile principalelor elemente climatice sunt după cum urmează :

- radiația solară globală – sumele medii anuale ale radiației - 127 kcal/cmp;
- circulația generală a atmosferei – advecția aerului uscat din N și a celui continental din E, respectiv Asia , determină un accentuat grad de continentalism cu prezența secetelor vara;
- temperatura aerului – valorile medii anuale de +9,0 grade în est și +2-3 grade în vest;
- regimul precipitațiilor atmosferice prezintă variații anuale în funcție de anotimp și forma de relief – cantitatea medie anuală fiind de 550 mm în E și 1.000 mm pe culmile montane;
- dinamica atmosferică – frecvența medie anuală vânturilor determină o predominare accentuată a circulației aerului dinspre N, NV, NE și mai limitat din S și SE.

HIDROGRAFIA

Apele de suprafață

Datorită varietății cadrului și factorilor naturali, hidrografia județului este bine reprezentată prin apele de suprafață. Râul Siret, care străbate teritoriul de la N la S, constituie colectorul principal al rețelei hidrografice. El intră în județ în apropierea localității Lerești și iese în dreptul localității Costișa la cca. 20 km amonte de confluența cu Trotușul, desfășurându-se în acest sector pe o lungime de 125 km cu o pantă medie de 0,60 %. Afluenții cei mai importanți sunt Bistrița și Trotușul.

R. Trotuș ce izvorăște din Culmea Păltiniș are o lungime totală de 158 km și un număr important de afluenți: Asău, Tazlău, Ciobănuș. Slănic, Cașin, Uz ș.a.

R. Bistrița intră pe teritoriul județului în aval de orașul Buhuși, pe cca 42 de km se desfășoară cursul inferior al acestuia vărsându-se în Siret în aval de Municipiul Bacău.

La est de Lunca Siretului, în Colinele Tutovei, se îndreaptă pe direcție N-S o serie de pârâuri afluenți ai Bârladului: Tutova, Pereschiv, Zeletin, Berheci, Răcătău ș.a

În funcție de densitatea rețelei hidrografice în teritoriu se individualizează trei zone:

- zona muntoasă cu o rețea densă: 1,2 - 1,5 km/kmp;
- zona subcarpatică cu o rețea mai răsfirată dar cu un regim de scurgere cu caracter permanent: 0,8 – 1,2 km/kmp;
- zona de podiș cu cea mai mică densitate și cu un regim de scurgere în fluctuant în funcție de caracterul torențial al precipitațiilor 0,8 km/kmp.

Rețeaua hidrografică a județului Bacău are o lungime totală de 2.513 km, însumată din: - R. Siret 125 km, R. Bistrița 45 km, R. Trotuș 125 km, celelalte ape 2.201 km .

Lacurile

Cele mai importante lacuri din județul Bacău sunt cele antropice, ce au luat naștere ca urmare a amenajărilor făcute pe râurile Siret, Bistrița și Uz (Poiana Uzului).

FLORA și FAUNA

Vegetația

Zona silvostepii este localizată pe o mică suprafață în SE-ul județului, fiind alcătuită din pajiști secundare puternic stepizate (cu păiușuri, fâscă, colilie etc.) și terenuri agricole.

Etajul pădurilor de foioase este prezent, în partea estică a județului în Colinele Tutovei, prin șleauri de deal, în care alături de gorun și stejar participă în proporții variate, alte specii de foioase: tei, jugastru, carpen, fag etc. Alături de acest etaj apar pajiștile de stepă acolo unde nu au fost înlocuite antropoc cu plante de cultură.

Etajul pădurilor de molid ocupă suprafețe relativ reduse, pe culmile mai înalte din NV –ul județului. Este interesantă apariția unor endemisme proprii masivelor Șandru – Nemira (Rubus ocnensis, Hieracium levicaule, Saxifraga cymbalaria)

Vegetația azonală – prin lunci apar zăvoaie de sălcii, plop și anin, presărate printre pajiști mezofile și culturi.

Fauna

Domeniul forestier se caracterizează prin existența speciilor de pădure: cerbul, ursul, jderul, mistrețul, pisica sălbatică, vulpea, veverița, râsul (ocrotit).

Avifauna este numeroasă, fiind reprezentată prin: cocoșul de munte, corbul, șoimul de scorbura (ocrotit), turturele, porumbelul sălbatic, aușelul etc.

Ihtiofauna este reprezentată prin păstrăv și lipan în cursurile superioare ale râurilor de munte, scobar, clean și mreană în cursul mijlociu.

De-a lungul văii Siretului se axează unul dintre importante drumuri de migrație sud-est europene pentru vânat aripat : sarsela, rața mare și pitică, lișița, gârlița, potârnichea.

Rezervații naturale

Prezența plantelor și a asociațiilor rare a permis delimitarea pe teritoriul județului a mai multor rezervații naturale cu caracter forestier: Parcul Dendrologic Hemeiuș (47,5 ha), Dofteana (23,7 ha), Izvoru Alb (3 ha), Slănic Moldova (671,3 ha), Codrul secular Runc-Racova (57,5 ha), Arsura (34,5 ha) și a celor botanice D. Perchiu (90,6 ha) și Grădina Botanică Prăjești (2,7 ha).

Parc dendrologic Hemeiuș - Castelul Roșu



Parc Dendrologic Dofteana- intrare



SOLURILE

Expresia interacțiunii elementelor cadrului fizico – geografic (relief, climă, ape, vegetație, facies petrografic) reflectă varietatea mare a tipurilor și subtipurilor de sol:

- cernoziomuri cambice, soluri cenușii și brune podzolite, asociate pe pante cu faze erodate și chiar regosoluri în Colinele Tutovei și Colinele Bălăușești;
- soluri aluviale și lăcoviști în luncile Siretului, Bistriței și Troțușului;
- soluri brune podzolite și soluri podzolite argiloiluviale, brune acide în regiunea subcarpatică;
- soluri brune acide și soluri brune podzolice frecvent scheletice cu grosimi reduse în zona montană;
- soluri negre de fânață umedă, pseudorendzine și soluri brune eubazice local și azonal.

Folosirea intensivă a resurselor variate de sol necesită o atenție mare în sensul aplicării unei agrotehnici corespunzătoare condițiilor pedologice.

RESURSE ALE SUBSOLULUI

Structura geologică complexă justifică varietatea materialelor utile, concentrate mai ales în Subcarpați.

Zăcămintele de țiței și gaze naturale sunt cantonate îndeosebi în gresia de kliwa din zona externă a flișului dintre Tazlău și Oituz, Zemeș, Moinești, Lucăcești, Uture, Dofteana și întreaga vale a Oituzului; de asemenea sunt întâlnite și exploatarea din formațiunile miocene și neogene ale zonei subcarpatice – Câmpeni, Tescani, Cațin sau chiar din Pod. Moldovei – Huruiești și Homocea (mai ales gaze naturale).

Zăcămintele de cărbune brun din bazinul Dărmănești și lignit în formațiunile pliocene de la Sud de Troțuș.

Sarea gemă ce apare în depozite aquitaniene subcarpatice: Tg. Ocna, Moinești, Sărata;

Săruri de potasiu identificate la Arșița, Stănești, Solonț și Găleanu;

Izvoare cu ape minerale (clorosodice, feruginoase și sulfuroase) de la Băile Slănic, Moinești, Tg. Ocna, Poiana Sărată, Sărata – Bacău ș.a.

Materialele de construcții

- gipsuri exploatare în zona Perchiu;
- gresiile de la E de Slănic Moldova, Ghimeș,
- argile comune Măgura, Doftana, Călugăra,
- nisipuri și pietrișuri din albiile principalelor râuri.

INFRASTRUCTURA

Infrastructura fizică și socială, configurația locală, dar și patrimoniul imobiliar de care dispun așezările Județului Bacău, contribuie în mod cert la atractivitatea pe care acestea o au pentru locuitori și pentru mediul de afaceri.

Deservirea cu unități publice

Modul de viabilitate a acestora, se evaluează în funcție de accesul populației la „*utilitățile publice*” respectiv la alimentarea cu apă, canalizare și stații de epurare, telefonie și telecomunicații în general ș.a. Existența acestora pun în evidență diferențieri importante între mediul urban și rural. Mediul rural este slab sau de loc dotat cu utilități, fapt ce rezultă și din datele statistice care arată că doar 25% din populație are acces la alimentare cu apă și canalizare.

Infrastructura de transport

Face referire la calitatea căilor de *comunicație rutieră (2.301 km)* din teritoriul localităților și confirmă accesibilitatea diferită a unităților administrativ teritoriale. Calitatea căilor de acces rutier lasă, de cele mai multe ori, de dorit. Foarte important pentru județul Bacău este faptul că în anul 2021 se finalizează construcția variantei de ocolire a Municipiului Bacău. Din categoria căilor de comunicație terestră prezente pe teritoriul județului fac parte și cele *feroviare (226 km din care 191 km electrificată)*, cunoscut fiind faptul că atât *magistrala București-Suceava* traversează județul pe direcție S-N cât și existența altor căi ferate cum ar fi *Ciceu- Galați*. De remarcat este faptul că Municipul Bacău dispune de una dintre cele mai noi și moderne gări din țară. *Transporturile aeriene* sunt și ele prezente prin funcționalitatea aeroportului internațional „*G. Enescu*”, ceea ce conferă populației avantaje nete față de alte zone.

TURISMUL

Obiective turistice

Frumusețea și varietatea cadrului natural, precum și bogăția elementelor cu caracteristic istoric și social – cultural, conferă județului un potențial turistic distinct; obiectivele fiind grupate în trei zone; Trotuș, Bistrița – Neamț (prelungire) și Bîrlad.

Subzona Trotuș-Slănic constituie aria turistică principală prin obiectivele diverse de la Ghimeș-Făget (ruinele Cetății Rakoczi), Brusturoasa (important Centru de meșteșuguri

tradiționale), Oituz (Monumentul Eroilor căzuți în Primul război mondial), Doftena (Parcul Dendrologic), Dărmănești (Muzeul Etnografic, Poiana Uzului - Lacul Bălătău), Mănăstirea Cașin, Tg. Ocna (Salina), Municipiul Onești (Gh. Gheorghiu-Dej) (Muzeul de Istorie, Palatul culturii, Mănăstirea de la Borzești și nu în ultimul rând stațiunea balneoclimaterică Slănic Moldova care polarizează întreaga zonă turistică.

Imagini reprezentative din Slănic Moldova



Emblemă turistică a județului, stațiunea Slănic Moldova este unică în țară prin diversitatea și numărul izvoarelor cu efect terapeutic (20), concurând cu cele de la Vichy (Franța) și Karlovy Vary (Cehia). Calitățile apelor din cele trei stațiuni europene nu se mai regăsesc în alte locuri. De asemenea însuși cadrul natural și peisajul urbanistic al localității reprezintă un obiectiv turistic demn de apreciat: culmile Nemirei ce străjuiesc valea Râului Slănic, cu vegetația de un specific aparte, clădirile ce îmbină armonios tradiționalul și noul architectural.

Cele 20 de izvoare răspândite pe o lungime de aproximativ 20 km sunt localizate în cea mai mare parte pe dreapta râului și pot fi întâlnite grupat (câte 3-4) sau individual. Deosebit de interesantă este diversitatea chimismului și a efectelor terapeutice a acestor izvoare într-un perimetru destul de restrâns. Principalele tipuri de izvoare:

- ape clorosodice, alcaline, calcaroase, carbogazoase, slab sulfuroase, bromurate, iodate (unice în țară și în Europa);
- ape alcaline clorurate, carbogazoase, hipotone (tip Vichy – Franța);
- ape alcaline slab feruginoase, necarbogazoase;
- ape sulfuroase;
- ape feruginoase;
- ape vitriolice feruginoase și silicioase;
- ape oligominerale reci (ex. Izvorul „300 scări”).

Salina Tg. Ocna – pe valea pitorească a Trotușului, în perimetrul orașului Tg. Ocna, există mina de sare supranumită și „*inima sării*” - „*minunea din adâncul pământului*”, „*orașul scufundat în adâncuri*”. În „*labirintul galeriilor*” activitatea economică îmbracă forme diferite: extracția și prelucrarea sării, turism și tratament.

Noua și moderna bază de agrement amplasată la 240 m adâncime oferă condiții pentru relaxare, mișcare, tratament al afecțiunilor respiratorii, reculegere în lăcașul bisericii ortodoxe „Sf. Varvara” și cunoaștere în cadrul „Muzeului sării”. Atât biserica cât și muzeul sunt fenomene culturale unice în țară.

Caracterul mediului subteran este dat de următoarele date:

- Temperatură = + 12 – 13 gr C. Suprafața utilă = 8.900 mp,
- Distanța față de intrare = 3,1 km Volumul util = 6.100 mc,
- Diferența de nivel -136 m, Înălțimea camerei = 8 m

Salina targu Ocna



Subzona Tazlău cu obiectivele: casa Rosetti-Tescanu în care a trăit și lucrat marele compozitor G. Enescu.

Casa Rosetti - Tescanu




Subzona Culuarului Bistrița care include Mun. Bacău și împrejurimi cu numeroasele muzee, case memoriale, parcuri, stațiuni dendrologice – Hemeiuș sau Grădina Botanică „Paul Țarlungă” - Prăjești, arii naturale protejate – Iacuri.

Grădina botanică „Paul Țarlungă” - Prăjești



Subzona turistică Bîrlad mai slab reprezentată de obiective turistice cu toate acestea, este marcată de cele două cetăți dacice „Zargedava” de la Brad-Negri și Răcătău la care se adaugă numeroase biserici de lemn.

Sit-ul arheologic „Zargedava”- Brad



III.2 COMUNA PODU TURCULUI



Latitudine / Longitudine : 46° 12' 0" N / 27° 22' 60" E



SCURT ISTORIC

Prima atestare documentară legată de comuna Podu Turcului este din 7 octombrie 1827 când voievodul Principatului Moldovei Ioan Sandu Sturza semna un hrisov domnesc prin care aprobă înființarea unui târg pe moșia Dămăcușa de pe valea Zeletinului, ținutul Tecuci, moșie ce aparținea boierului Mihai Iamandi.

Legenda înființării târgului Podu Turcului ne redă o împrejurare în care la hanul, ce exista deja pe aceste locuri, a petrecut o iarnă un turc, ale cărui care încărcate s-au împotmolit în vadul Zeletinului peste care nu exista nici un pod. Atunci turcul a intrat în tovărășie cu grecul și evreul de la han, construind un pod de lemn peste apa Zeletinului de unde i-a rămas și numele de Podul Turcului.

În anul 1842 se stabilesc pe moșia boierului Mihai Iamandi, de-a lungul unei ulițe paralelă cu apa Zeletinului, între han și Podul Turcului, oarece negustori și comercianți. Între aceștia și boierii familiei Iamandi se încheie o "Învoială" pentru deschiderea târgului. Cea mai importantă învoială din document prevedea ca negustorii care urmau să și facă prăvălie și clădiri în târg, li se acorda de familia boierului câte un stângen (2,3 m) la uliță și 14 stângeni în adâncime, pentru care trebuia să plătească o taxă anuală de 10 lei. Pentru mărfurile vândute în târg urmau să plătească alte taxe prevăzute în "Învoială din 1842".

Învoiala din 1842 și hrisovul semnat de Ioan Sandu Sturza prin care se încuviințase înființarea târgului în anul 1827 sunt cele două acte de naștere ale târgului Podu Turcului.

Cu privire la dezvoltarea economică, socială, politică, comercială pe care o luase târgul la începutul sec. al XX-lea și mai cu seamă în perioada celor două războaie, se face precizarea că la Podu Turcului se află centrul de plasă ce se numea Zeletin, apoi Podu Turcului, avea Judecătoria de ocol, spital județean, sedii de bănci și filiale, ceea ce îl plasa pe locul doi după orașul reședință de județ Tecuci.

Comuna Podu Turcului se află la intersecția celor două drumuri comerciale, cel dinspre Adjud spre Bârlad, cu cel ce străbate valea Zeletinului, ce leagă localitățile situate între Tecuci, Berheci, Podu Turcului și Colonești.

Comuna Podu Turcului a aparținut încă de la înființare și până în anul 1950 de județul Tecuci. Trupurile de păduri, îmbrăcau ca o mantie dealurile din jur ale Bicheștilor, Bălăneștilor, de la Saca și Dămăcușa, delimitat de colinele Tutovei.

Se știe că cei mai vechi oameni au trait cu aproape cinci mii de ani în urmă pe aceste meleaguri. Ei erau purtătorii culturii arheologice cu numele de Cucuteni, după numele stațiunii arheologice din județul Iași unde s-au făcut și primele cercetări. Această cultură a aparținut epocii pietrei șlefuite, numită neolitic sau epoca nouă a pietrei. Obișnuiți să-și facă locuințe pe mici proporții, retrăgându-se încă de atunci de furia apelor, cucutenii și-au construit case ca niște locuințe de suprafață sau semiîngropate, sub forma unor schelete de lemn împletite din nuiele și lipite cu lut amestecat cu paie. Acoperișurile lor erau învelitori cu paie, stuf sau alte resturi de plante din flora spontană.

Din lutul galben-argilos ei modelau vase de diferite forme și mărimi pe care le împodobeau cu picturi, folosind zemuri de plante, dar și mai cu seamă oxizii de pământ. Arse în cuptoare, ele căpătau rezistență, deveneau impermeabile, numai bune de folosință

îndelungată. Cu motive spiralate, rețele de linii și de meander, cu figure geometrice, cromate bicrom sau tricrom.

Așezarea neolitică de la Dănceni, împreună cu cele de la Căbești și Bichești se înscriu, alături de cele 110 stațiuni arheologice din colinele Tutovei, în marele complex cultural Anusd – Tripolie – Cucuteni ce se întinde din sud – estul Transilvaniei, în Moldova și Ucraina. Purtătorii acestei culturi sunt contemporani cu cei care au creat cultura Natufiană din nordul Africii și cu vestitele piramide ale Egiptului antic.

Din epoca bronzului datează așezarea Căbești, pe teritoriul actual al comunei Podu Turcului. Primii locuitori din epoca bronzului s-au așezat în "cenușarul" situat la confluența pâraielor Pereschiv cu Bujoru, la punctul numit "În Cealungi". Sondajul arheologic efectuat aici a dovedit că ne aflăm într-un "cenușar" de tip clasic din epoca bronzului, aparținând culturii Nouă, sec. XII – XII îHr. Sondajul a scos la iveală mai multe oase de animale domestice și sălbatice, răbojuri cu creștături, fusiole și multe resturi ceramice. Toate acestea dovedesc faptul că cei care au viețuit aici s-au ocupat cu creșterea animalelor, vânatoarea, olăritul, torsul, confecționarea îmbrăcăminteii s.a.

Cea de-a doua așezare din epoca bronzului se află în est de satul Căbești, pe valea Pereschivului în punctul Milești, la nord de Fântâna lui Sava și de Podul de la Hartuc. În urma săpăturilor arheologice efectuate, a fost dezvelit un cimitir din epoca bronzului compus din 11 morminte din care 10 de înhumare și unul de incinerare: poziția mormintelor era chircită, fie pe partea stângă, fie pe partea dreaptă, mormintele fiind orientate pe direcția VNV și ESE. Inventarul mormintelor de înhumare se compune în exclusivitate din vase de lut, așezate în regiunea craniană, în dreptul feței și mai rar la picioare. Tipul de vas predominant este cel cu două torți, trase din buza vasului și supraînălțate. Nu lipsesc nici vasele cu corpul alungit și puțin bombat, prevăzut cu două torți tubulare, pe direcția cărora se află două caneluri orizontale. Cimitirul de la Milești – Căbești datează din sec. XVII – VIII îHr și aparține culturii arheologice Noua și Monteoru.

Prezența dacilor în această zonă este semnalată într-un număr de 4 așezări pe raza comunei Podu Turcului: Căbești, Plopu, Cociuba-Dămăcușa, Văleni-Bichești.

În vara anului 1962 s-a descoperit tezaurul de monede hristiene, într-un vas de ceramică în așezarea dacică de la Cociuba-Dămăcușa, situată pe partea vestică a unei coline, la 2,5 km est de Dămăcușa și la 2 km nord de centrul satului Căbești.



În urma sondajului efectuat în zonă au fost descoperite urmele unor complexe de locuințe care se întindeau pe o suprafață de 15-20 ha și aparțineau tipului de semibordei, având planul ovoidal, cu diametrele variind între 4,2 și 5 m. Ceramica descoperită aici, de factură autohtonă, aparține primei epoci a fierului. Pe lângă ceramica lucrată de mână, dintr-o pastă cu impurități în compoziție, a fost descoperită și ceramică fină, lucrată la roata olarului dar și ceramica de factură grecească, reprezentată de o anforă de tip thasos.



În partea de nord-vest a satului Plopu, la grajdurile C.A.P., pe locul numit Corboia, a fost descoperită o "Ceașcă" dacică.

Inventarul obiectelor de metal descoperite cuprinde printre altele și vârfuri de săgeți cu 3 muchii și penduncul cu gaură de înmănușare, câteva cutii de fier, un mâner de os cu nituri metalice. Obiectele de podoabă sunt prezente sub formă de perle din sticlă violacee sau din pastă sticloasă, colorate, un inel și o fibulă de bronz. Aceste dovezi datează din sec. III îHr., iar monezile din anul 350 îHr. Acestea au pe verso două capete unane reprezentând dioscouri, iar pe reverso vulturul cu delfinul în gheare.

Aceste descoperiri ne permit să facem aprecieri cu privire la relațiile comerciale ale cetății grecești Histria cu dacii de aici.

Descoperirea unor vestigii arheologice din sec. VI-XI la Dănceni - Podu Turcului are o importanță deosebită semnificațiilor cultului creștin. Prezența crucii sau înscrisă în pătrat în așezările ce aparțin culturii protodridu de la Dănceni-Podu Turcului și Sohodor-Bacău sunt elemente de culturi creștine.

Au fost identificate așezări din sec. VI-VII și VII-X în satul Dănceni în jurul izvoarelor de aici.

În satul dispărut Ruseni a fost descoperită o cruce de tip relicviar pe locul unei foste biserici ce data din sec XVIII. Crucea de forma unui encopion fusese purtată de un preot ce slujea în această biserică. Locașul de cult a fost distrus în urma mării invazii tătare de la 1241.

Toate aceste obiecte arheologice descoperite se află donate Muzeului de Istorie din Focșani și Onești. Toate acestea reprezintă dovezi incontestabile ale activităților omenești, desfășurate pe aceste locuri pe parcursul a celor cinci milenii de locuire neîntreruptă.

Înființarea târgurilor din Moldova se datorează necesității schimburilor economice de produse agricole, meșteșugărești și comerțului cu animale în condițiile în care acest teritoriu este lipsit de orașe. Distanțele mari dintre orașele existente (Bacău, Tecuci, Bârlad) depășeau

100 km, iar drumurile desfundate de ploii sau înzăpezite erau greu practicabile, uneori inaccesibile. Acestea au dus la apariția târgurilor în mediul rural.

Deși înființat ca târg prin hrisov domnesc, localitatea va purta numele de Slobozia Podu Turcului, așa cum o găsim consemnată în harta rusă din anul 1830, unde figurează cu 73 de gospodării.

Statutul de "slobozie" a noii localități ce se contura ca târg vine să confirme faptul că locuitorii ce s-or fi așezat aici cu voia boierului Mihai Iamandi au fost scutiți de la plata birului către domnie, urmând să presteze către boier anumite obligații feudale.

În anul 1832, comuna Podu Turcului avea o populație foarte mică în raport cu celelalte târguri înființate, acesta este și motivul pentru care în documentele și statisticile vremii localitatea apare cu diminutivul Târgușorul Podul Turcului.

În anii 1854-1862 în localitate apare apelativul Poliția sau Polițioara Podul Turcului, alternând cu cel de Târgușorul Podul Turcului. Cele două apelative este posibil să se refere la organele de ordine cu anumite responsabilități administrative în viața târgului.

Începând cu anul 1864, ca urmare a Legii înființării comunelor rurale, satul Podu Turcului este unificat cu comuna Podu Turcului.

Localitatea este întâlnită cu apelativul Târgul Podu Turcului din 1865 până în 1876 când apare cu numele de Târgușorul Podul Turcului.

Localitatea revine la numele de Târgul Podu Turcului în anul 1887 până în 1929 când înglobează și satul Dămăcușa. În perioada 1931-1956 comuna Podul Turcului înglobează de mai multe ori sautul Dămăcușa, care în perioade scurte își capătă independența.

La sfârșitul sec. XIX-lea comuna Podu Turcului avea:

- O populație de 1.973 locuitori și 940 de case;
- Biserica Sf. Ilie – zidită în anul 1830;
- Profesiile practicate erau de: agricultor, meseriaș, comerciant, profesioni libere, muncitori, servitori;
- Școală – construită în 1868, iar în perioada 1899-1900 a fost frecventată de 103 copii;
- Se cultivau viermi de mătase;
- Era străbătută de șoseaua județeană ce o lega de comuna Giurgioana la S și de comuna Muncelu la N. În partea de V pârâul Zeletin, iar în partea de E dealurile Bichești;
- Se afla un spital județean făcut de dl Vasile Teodor;
- Oficiu Telegrafo-poștal.

La începutul secolului al XX-lea prin Legea pentru organizarea comunelor rurale din 1904 apare Plasa Podu Turcului. Plasa este o diviziune administrativă a unui judeș la șes, corespunzătoare plaiului de munte. În această perioadă au funcționat o serie de instituții subordonate județului Tecuci:

- Organele judecătorei de ocol;
- Jandarmeria;
- Compania regimentului de infanterie.

STRATEGIA PENTRU DEZVOLTAREA DURABILĂ A COMUNEI PODU TURCULUI - 2021-2027

Toate aceste instituții au dus la creșterea prestigiului târgului Podu Turcului și la prosperitatea lui economică.

Din punct de vedere al culturii religioase, majoritari erau creștinii ortodoxi, urmați de cultul mozaic.

Din punct de vedere etnic comuna Podu Turcului număra 1.001 români, 485 evrei, 30 rromi, 6 bulgari și 1 grec.

Perioada interbelică a însemnat pentru comună o perioadă de refacere a economiei. Împroprietărirea din 1931 a adus o mare bucurie în rândurile familiilor din Podu Turcului. Târgoveții, în urma acestui act istoric, au devenit din clăcași țărani liberi. Cei mai înstăriți dintre ei, cu pământ mai mult, au prosperat rapid, făcând împrumuturi la băncile locale sau la cele din Tecuci, pe care le garantau cu gaj agricol (intabularea la Primăria comunei Podu Turcului într-un registru special de gajuri a terenurilor). În această perioadă pe teritoriul comunei Podu Turcului se practică agricultura, creșterea animalelor, ocupații secundare (creșterea albinelor, a viermilor de mătase, culesul din natură, vânatul). Ca necesitate a prelucrării produselor agricole apare mica industrie care era reprezentată de două fabrici de spirt, o fabrică de scărmanat lână – darac, două fabrici de apă gazoasă și trei mori.

Prin însuși menirea lui târgul Podul Turcului cuprindea 73 de prăvălii, din care 3 erau românești și 46 evreiești și 10 cârciumi. Comuna a devenit cunoscută prin iarmaroacele care se organizau. În decurs de un an se organizau 52 de iarmaroace săptămânale. Zeci de negustori de vite, cereale, negustori ambulanți de mărfuri, băcani, pescari, lipoveni din Basarabia, Cahul, Ismail cu tot felul de mărfuri, negustori de pe valea Siretului, de la Bacău și din Carpații Moldovei aduceau sumane, pânzeturi, covoare, lemne și le vindeau în aceste târguri organizate pe teritoriul comunei.

Pe teritoriul comunei au început să apară băncile de credit particulare, pe acțiuni sau "prepartide" care au încurajat prin acordarea de credite cu dobândă avansată dezvoltarea economică a teritoriului.

Un eveniment important în această perioadă este reforma agrară, prin Legea de la 23 martie 1945 când au fost expropriate moșiile mai mari de 50 ha, lucru care a dus la dispariția moșerimii ca clasă.

Pentru comuna Podu Turcului au urmat ani grei, 1946-1947, de secetă și foamete.

Perioada 1946-1964 este epoca în care monarhia a fost lichidată și preluată puterea de către forțele comuniste.

AȘEZARE GEOGRAFICĂ

Comuna Podu Turcului este situată în extremitatea sud-estică a județului, la 75 de km distanță de municipiul Bacău, în colinele Tutovei, pe malurile râurilor Zeletin (care trece pe lângă localitatea de reședință, în vestul comunei) și Pereschiv (care trece pe lângă Căbești, în est).

Comuna Podu Turcului se află la intersecția celor două drumuri comerciale, cel dinspre Adjud spre Bârlad, cu cel ce străbate valea Zeletinului, ce leagă localitățile situate între Tecuci, Berheci, Podu Turcului și Colonești.

Se învecinează cu teritoriul administrativ al următoarelor unități administrativ-teritoriale:

- Nord: comuna Glăvănești
- Sud: jud. Vrancea
- Est: jud. Vaslui
- Vest : comuna Dealu Morii

Are o suprafață de 8.947 ha, din care intravilan 774 ha, cu o populație de 4.617 locuitori, 2.492 de gospodării și 2.012 locuințe.

Învoiala din 1842 și hrisovul semnat de Ioan Sandu Sturza prin care se încuviințase înființarea târgului în anul 1827 sunt cele două acte de naștere ale târgului Podu Turcului.

Comuna Podu Turcului are în componență 10 sate: **Bălănești, Căbești, Fichitești, Giurgioana, Hanța, Lehancea, Plopu, Podu Turcului, Răcușana, Sârbi.**

Denumirea comunei vine de la podul construit peste apa Zeletinului, de un comerciant turc, ale căror care încărcate s-au împotmolit în vadul Zeletinului și a fost nevoit să petreacă o iarnă la hanul ce exista deja pe aceste locuri.

Comuna Podu-Turcului este alcatuită începând din anul 1968 de la împărțirea administrativ-teritorială a României din trei foste comune și anume comuna Podu-Turcului partea centrală actuală, comuna Lehancea partea vestică (interfluviul Zeletin-Berheci) și comuna Berheci partea estică (interfluviu Zeletin-Pereschiv).

Satul Căbești a fost atestat documentar în anul 1505, face parte din comuna Podu Turcului, județul Bacău și se întinde pe trei vai și trei dealuri, pe o suprafață de aprox. 5 km lungime și 3 km lățime. Este situat la extremitatea văii Căbești unde se bifurcă dealurile Corboia și Căbești. El este întins de-a lungul drumului DN 11A, pe ruta Adjud-Bârlad, ce străbate satul în două. Satul, altădată comună, are ca locuitori în majoritate români de religie ortodoxă, ocupația lor de bază fiind agricultura. Portul național este ca și inexistent, iar ca obiceiuri tradiționale se mai păstrează doar acelea în legătură cu sărbătorile de iarnă.

Din batrani se povestește că pe aceste meleaguri vor fi fost codri mari unde sătenii se refugiau în timpul năvalirilor barbare. Se face amintire de doi haiduci, unul Vrancea venit probabil din Munții Vrancei și care are ca amintire fântana Vrancioaei, existentă și astăzi și celalalt Caba, de unde se pare ca-și trage numele satul Căbești.

În cazul satului Căbești la fel ca și alte așezări din Colinele Tutovei, la alegerea locului pentru vetre a fost preferat un topoclimat de adăpostire, situat în bazinele de recepție ale afluenților mărunți, evitându-se astfel locurile expuse vânturilor reci și secetelor. Satul este

brăzdat de la nord la sud de pârâul Căbești, numit și Pereschivul Mic. Acesta este format din izvoarele ce își au obârșia în Bujoara și Butnăria. Un număr de patru poduri și trei punți asigură căile de acces a locuitorilor de pe un versant pe celălalt spre răsărit se află Partea Cealaltă și Podoghita, iar spre apus Dealu Țolicii, Partea Bisericii, iar spre Sighica se află Fundătura și Butnăria, iar spre Fichitești dealul Cucu. De-a lungul vremii pârâul Căbești a săpat o albie adâncă și prăpăstioasă, greu accesibilă. Punctele de maximă altitudine ale celor două coline sunt: Foișorul în partea de apus (290,4m) și dealul Naca, la răsărit, ce măsoară pe zare o înălțime de 245m. Șoseaua strategică, construită din dale de beton, în deceniul opt al secolului al XX-lea, reprezenta pentru vremea aceea cea mai directă legătură între fosta Uniune Sovietică și fostele state socialiste din partea centrală a Europei. Satele Căbești, Plopu, Fichitești și Sighica împreună cu împrejurimile acestora, adică vatra și moșia sau hotarul, însumează peste o sută de toponime. Dintre acestea, cele mai numeroase sunt toponimele topografice, reprezentând circa 50%. Unele nume descriu forma sau aspectul exterior al locului: Arie, Fundătură, Găureana, Râpa lui Beldiman. Toponime care descriu forma de Vale: Lupului, Căbeștilor, Plopului, Belii.

Căbești - Nu putem discuta despre istoria unei așezări fără a cunoaște toponomia ei. Oiconim minor, simplu, acesta este format din antroponimul „Caba” la care s-a adăugat sufixul „ești”. În limbile bulgară și turcă acesta apare sub formă de „kaba”, traducându-se „aspru”, „grosolan”. Potrivit legendei, Caba ar fi un oștean de-al lui Ștefan cel Mare, dacă nu cumva chiar căpitan. El ar fi fost împroprietărit cu pământ pe aceste locuri, drept recompensă pentru vitejia de care a dat dovadă în luptele cu turcii, nu departe de aici, la Vaslui. Din acest punct de vedere satul Căbești se înscrie alături de alte așezări din Colinele Tutovei, care și-au luat numele de la foștii oșteni ai lui Ștefan cel Mare. Legenda cu privire la vechimea satului Căbești îl plasează în epoca lui Ștefan cel Mare și Sfânt. Schimbarea vetrei acestuia de pe moșia Milești pe locul actual justifică atestarea sa mai târzie în comparație cu legenda. Cel mai vechi document de atestare care se referă la satul și moșia Căbești, cunoscut până în prezent este un ispisoc de la Vasile Vodă Lupu ce poartă data de 25 august 1641. Timp de 40 de ani numele satului nu mai apare în documentele ce au fost publicate până în prezent. Abia la 1 septembrie 1681 apare un răzeș din satul Căbești, alături de alți „megieși martori”, care fac mărturie despre moșiile și satele mănăstirii Adam din codrul Ghenghii. În anul 1928 satul Căbești, fiind reședința comunei cu același nume, avea percepție fiscală și bancă populară „Prevederea”, o cooperativă agricolă „Lumina” și trei mori cu motor. Din anul 1968, aparține comunei Podu Turcului, cu o populație în continuă scădere, astfel în anul 1977 satul avea un număr de 1.112 locuitori. În prezent sunt un număr de 114 familii, creștini ortodocși.

Plopu, sat component al comunei Podu Turcului, jud. Bacău, este situat pe partea dreaptă a pârâului Căbești, numit și Pereschivul Mic. Din punct de vedere etimologic reprezintă un oiconim minor, toponimul Plopu poartă numele arborelui respectiv. Așezarea face parte din categoria celor târzii, de la sfârșitul secolului al XVIII-lea. Satul apare menționat pentru prima dată în anii 1794-1795 ca făcând parte din ocolul Pereschiv, ținutul Tutova. În acești ani se zidea în satul Plopu locașul de cult cu hramul „Sf. Nicolae”. Cu siguranță că la această dată satul exista deja, de vreme ce sătenii înălțau aici o biserică. În

anul 1966 satul Plopu făcea parte din comuna Căbești, raionul Adjud, regiunea Bacău și avea 452 de locuitori. În prezent are un număr de 148 de familii, creștini ortodocși.

Aceasta localitate fiind o asezare veche mai are încă ulite înguste și întortocheate greu de circulat pe timp de iarnă și mai cu seama pe timp ploios. Locuitorii acestui sat au ca ocupație principală agricultura.

Sighica, sat situat în patea de nord-est a satului Căbești. A apărut mai întâi ca un cătun ce s-a format pe hotarul satului Căbești, ocolul Pereschiv, ținutul Tutova. Satul Sighica este atestat documentar în 1816-1817 când se construia aici biserica. Pe la anul 1845 printre neamurile din satul Căbești se afla și familia Ghiga, cu băieți descendenți din bătrâna Ghiga. Printre aceștia îl întâlnim și pe „vel căpitan Toader sânu Ioan Ghiga” fiul lui Ioan Ghiga. În vorbirea orală, sânu Ghiga” s-a transmis „să Ghica” pronunțându-se într-un singur cuvânt Sâghica și apoi Sighica. Este foarte posibil ca acesta să fi avut proprietate în acest loc. Toponimicul Sighica are la bază oiconimul compus din două nume, însemnând la origine locul unde este „fiul lui Ghiga”. În catagrafiile secolului al XIX-lea populația cătunului și apoi a satului a fost cuprinsă cu cea a satului Căbești și apoi a comunei respective la care a fost arondat. Abia în anul 1912 a fost recenzat separat. El făcea parte din comuna Căbești, plasa Perschiv, jud. Tutova și avea 213 locuitori. În prezent sunt 60 de familii, creștini ortodocși.

Locuitorii satului Sighica sunt români de religie ortodoxă, iar ocupația lor principală este agricultura. Portul național este ca și inexistent, iar ca obiceiuri tradiționale se mai practică doar acelea în legătură cu sărbătorile de iarnă.

Ruta cea mai convenabilă pe orice anotimp se face pe D.N. 11A, Adjud-Bârlad.


Fichitești, sat situat în partea de răsărit a comunei Podu Turcului, la 10 km de aceasta, la locul unde se unesc cele două Pereschivuri și apoi merg să se verse în apa Tutovei. Se spune din bătrâni, că pe fosta moșie a unui boier Gheorghe Cuza, s-a stabilit un cioban cu turma sa, anume Fichitescu, de unde probabil își trage numele acest sat. În decursul vremurilor, înmulțindu-se locuitorii, satul s-a extins de-a lungul pârâului Pereschivul Mare în partea de apus. Cu căsuțe mici și scunde, cu ulicioare strâmte și întortocheate, satul a fost locuit totdeauna de clăcași și robi care lucrau pe moșiile boierești. Așa s-a format satul de clăcași Fichitești, porecliți de alte sate „munteni”, veniți din Muntenia sau din alte părți, cu dialect aparte, cu port deosebit lucrat din lână numai în casă, cu cămăși din in și cânepă. În cele religioase, acești locuitori erau deserviți de preoți din parohiile vecine, până când din fosta pădure Dumbrava, din bunăvoința boierului au purces la confecționarea materialului lemnos necesar pentru construirea unei biserici locale

Numele satului Fichitești se încadrează ca fiind oiconim minor, simplu, provenind de la antroponimicul „Fechete” plus sufixul ești, în maghiară „fechete” înseamnă negru. Atestarea documentară a satului Fichitești este contemporană cu cea a Căbeștilor. Într-un document care poate fi datat 1639-1641 și în altul 1646, satul Fichitești de pe Pereschiv era consemnat că era al Anghelinei, fiica lui Călin, mare dregător și soția lui Chicoș, fost șetrar. În anul 1930 satul făcea parte din plasa Vasile Pârvan, comuna Coroiești județul Tutova, iar la anul 1941, satul aparținea comunei Căbești și avea 241 de locuitori. În prezent el aparține comunei Podu Turcului și are un număr de 30 de familii, creștini ortodocși.

Satul Lehancea a fost atestat documentar în anul 1531, se află în partea de sud-est a județului Bacău, făcând parte din ansamblu Colinele Zeletinului, o frumoasă zonă deluroasă propice pentru cultivarea viței de vie și a pomilor fructiferi. Satul Lehancea a apărut în anul 1712, când locuitorii săi au venit pe aceste meleaguri din cauza epidemiei de holeră ce afectase în acea vreme aceste ținuturi. Bătrânii spun că vechea vatră a satului a fost zona unde astăzi este localizat satul Rădăcinești din Județul Vrancea, zonă care a fost părăsită din cauza epidemiei de holeră, locuitorii incendiind întreg așezământul și mutându-se mai la deal, apărând astfel actuala vatră a satului. Părerea generală este aceea că oamenii zonei erau o comunitate de răzeși dârzi, gospodari și foarte credincioși, dat fiind faptul că aceștia s-au așezat în apropierea unui vechi schit aflat în codrii ce data din jurul anului 1681. La acea vreme zona era acoperită cu păduri dese de foioase și pășuni întinse, fiind puțin circulată, de aceea și existența schitului din codrii, unde viața de rugăciune a monahilor se desfășura netulburată de intervenția factorilor externi. Satul Lehancea este aproape de localitatea Podu Turcului care este centrul comunal, aflându-se de aceasta la o distanță de 7 km depărtare.

Satul Giurgiuana a fost atestat documentar în anul 1531, face parte din comuna Podu Turcului, județul Bacău, așezat pe versantul de răsărit al dealului ce desparte râul Zeletin de râul Berheci la sud de comuna Podu Turcului la o distanță de 5 km. După tradițiile orale pastrate de locuitorii satului se desprind știrile că acest sat are o vechime din timpul domnitorului Ștefan cel Mare, iar numele provine de la moșia Giurgiuana care se întinde la sud de acest sat. Locuitorii sunt români de religie creștin ortodoxă. Ocupația lor principală este agricultura.

ORGANIZARE ADMINISTRATIVĂ



Comuna Podu Turcului este unitatea administrativ-teritorială de bază care cuprinde populația rurală unită prin comunitate de interese și tradiții, fiind alcătuită din 10 sate. Prin organizarea comunei se asigură dezvoltarea economică, social-culturală și gospodărească a localităților rurale.

Ca unitate administrativ-teritorială este titulară a drepturilor și obligațiilor ce decurg din contractele privind administrarea bunurilor care aparțin domeniului public și privat în care aceasta este parte, precum și din raporturile cu alte persoane fizice sau juridice, în condițiile legii. Capacitatea administrativă și instituțională eficace reprezintă cheia bunei guvernări, precondiția elaborării cu succes a politicilor publice și a implementării strategiei de dezvoltare locale.

Comuna Podu Turcului este condusă de un consiliu local și de primarul ales.

Consiliul local, reprezintă autoritatea legislativă a comunei, are inițiativă și hotărăște, în condițiile legii, în toate problemele de interes local, cu excepția celor care sunt date prin lege în competența altor autorități ale administrației publice locale sau centrale. Aprobă statutul unității administrativ-teritoriale prin hotărâre care se poate modifica și completa, în funcție de modificările apărute la nivelul elementelor specifice ale comunei.

Componența Consiliului Local este stabilită prin vot public universal, egal, direct, secret și liber exprimat, în condițiile stabilite de legea pentru alegerea autorităților administrației publice locale. Consiliul Local al comunei Podu Turcului este compus din 15 consilieri.

Una dintre atribuțiile Consiliului Local privește dezvoltarea economico-socială a comunei. Pentru exercitarea acestei atribuții, Consiliul Local Podu Turcului aprobă:

- hotărârile privind bugetul local;
- hotărârile privind contractarea de împrumuturi, în condițiile legii;
- hotărârile prin care se stabilesc taxe și impozite locale;

STRATEGIA PENTRU DEZVOLTAREA DURABILĂ A COMUNEI PODU TURCULUI - 2021-2027

- hotărârile privind participarea la programe de dezvoltare județeană, regională, zonală sau de cooperare transfrontalieră;
- hotărârile privind organizarea și dezvoltarea urbanistică a localităților și amenajarea teritoriului;
- hotărârile privind asocierea sau cooperarea cu alte autorități publice, cu persoane juridice române sau străine;
- hotărârile privind administrarea patrimoniului;
- hotărârile privind participarea cu împrumuturi, capital sau cu bunuri, după caz, în numele și în interesul colectivității locale la înființarea, funcționarea și dezvoltarea unor organisme prestatoare de servicii publice și de utilitate publică de interes local, în condițiile legii.



Administrarea comunei se face cu implicarea cetățenilor, reprezentanții Primăriei stând la dispoziția locuitorilor, pentru a le rezolva acestora problemele. În ultimii ani, administrația comunei Podu Turcului a dispus alocarea de fonduri din bugetul local pentru implementarea unor proiecte, respectiv a atras de la bugetul de stat cele mai multe fonduri și a demarat cele mai multe proiecte din istoria sa.

STRATEGIA PENTRU DEZVOLTAREA DURABILĂ A COMUNEI PODU TURCULUI - 2021-2027

Astfel, în perioada 2016-2020 în comuna Podu Turcului s-au implementat următoarele proiecte :

Nr. crt.	Denumire proiect	Valoare totala (fără TVA) lei
1	Construire și reabilitare campus școlar "Al Vlahuță" Podu Turcului	13.649.284
2	Lucrări de amenajare trotuare sat Podu Turcului	412.500
3	Modernizare obor de animale comuna Podu Turcului	473.025
4	Modernizare drumuri de interes local	2.916.700
5	Extindere rețea canalizare și repunere în funcțiune stație de epurare, comuna Podu Turcului	4.961.821
6	Construire școală 4 clase sat PoduTurcului	1.011.700
7	Inființare dispensar în comuna Podu Turcului	560.300
8	Achiziționare de utilaje și echipamente pentru serviciile publice de gospodărire comunală și întreținerea spațiilor verzi în comuna Podu Turcului.	293.200
9	Înființare grădiniță în sat Podu Turcului	1.600.572
10	Modernizare biserică "Sfântul Nicolae" din satul Sârbi	-

Însă, ce e, poate, cel mai de admirat este că, deși inspirată de aerul schimbării și încercând să țină pasul cu ritmul alert al vieții din această eră, comuna nu uită de unde a plecat, aducându-și mereu aminte și promovându-și prin manifestări culturale tradițiile, spiritualitatea și frumusețile zonei. Evenimentele și manifestările organizate pe parcursul unui an sunt:

- Târgurile săptămânale organizate în ziua de luni a săptămânii;
- Bâlciuri organizate cu ocazia unor sărbători religioase:
 - Sfânta Treime (troiță) 20 iulie;
 - "Sfântul Ilie" 14 septembrie - ziua Sfintei Cruci.

În urma analizei compartimentelor din cadrul primăriei, se poate spune ca exista o distribuție echilibrată a personalului. La nivel relațional, există o bună comunicare între Primărie și celelalte instituții locale. Un aspect care atrage atenția îl constituie practica de a nu încheia acorduri de parteneriat, formalizate, deci nu se întocmesc procedurile și mecanismele care să descrie foarte clar rolul fiecărui partener și zona sa de acțiune. Primăria

STRATEGIA PENTRU DEZVOLTAREA DURABILĂ A COMUNEI PODU TURCULUI - 2021-2027

are pagina web. Conducerea primăriei e hotărâtă să facă tot posibilul să atragă fonduri în vederea dezvoltării comunei în baza unui plan strategic și metodologic, primul pas major în aceasta direcție de dezvoltare fiind făcut .

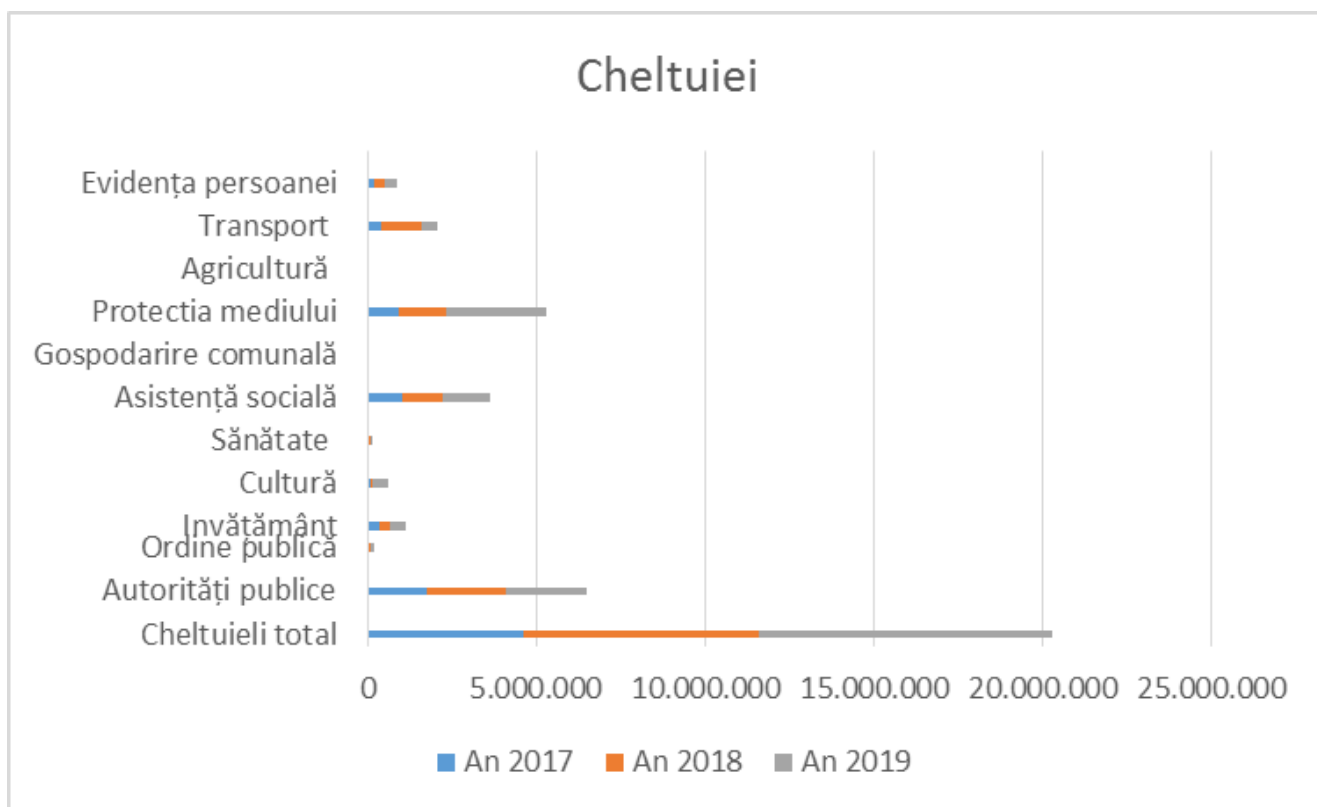
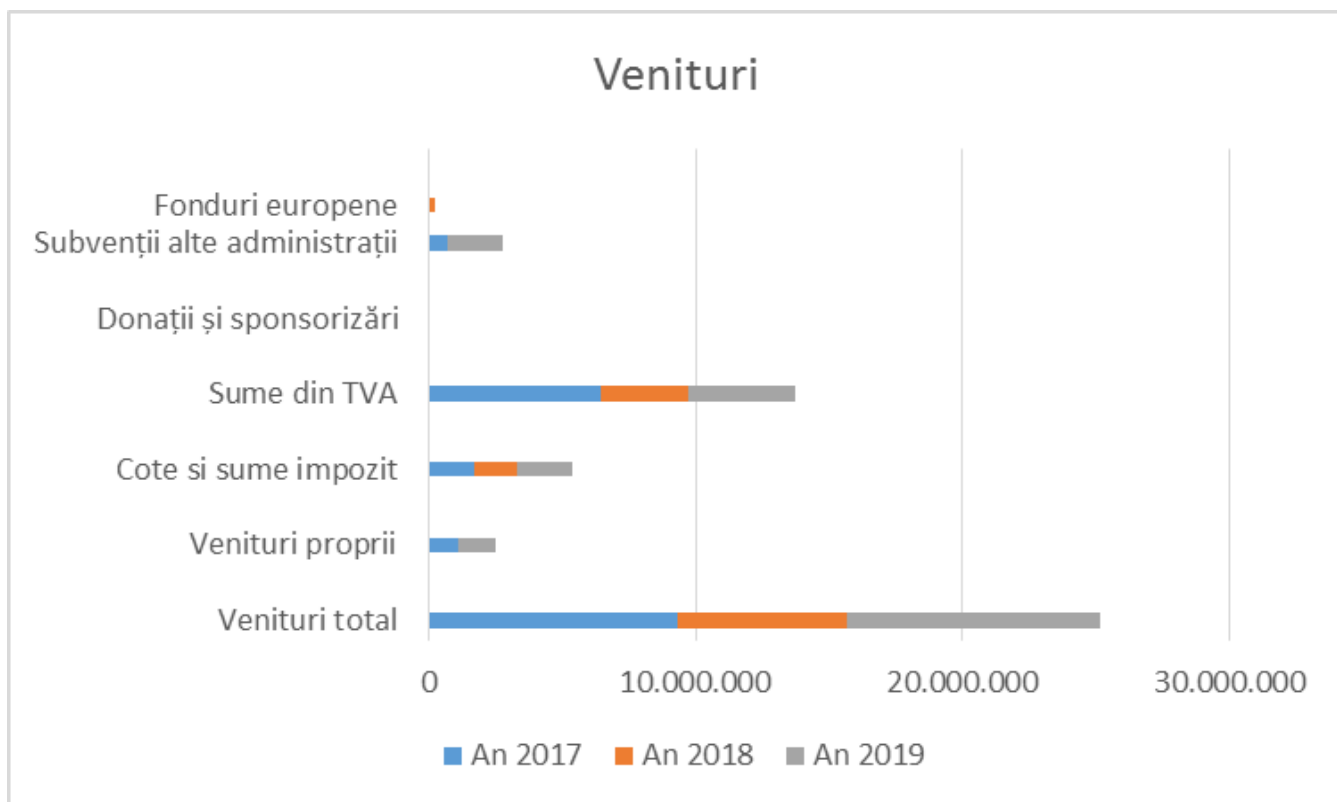
Serviciile furnizate de Primăria comunei Podu Turcului, cetățenilor sunt:

- certificate de urbanism;
- autorizații de construire;
- autorizații de desființare;
- registrul agricol, cadastru și agricultură;
- serviciul impozite și taxe;
- poliție comunitară;
- administrația domeniului public;
- stare civilă;
- protecție civilă;
- relații cu publicul;
- asistență socială și protecție socială.

Pentru furnizarea acestor servicii publice, dar și pentru susținerea investițiilor principalul instrument de care dispune Primăria comunei Podu Turcului este bugetul local.

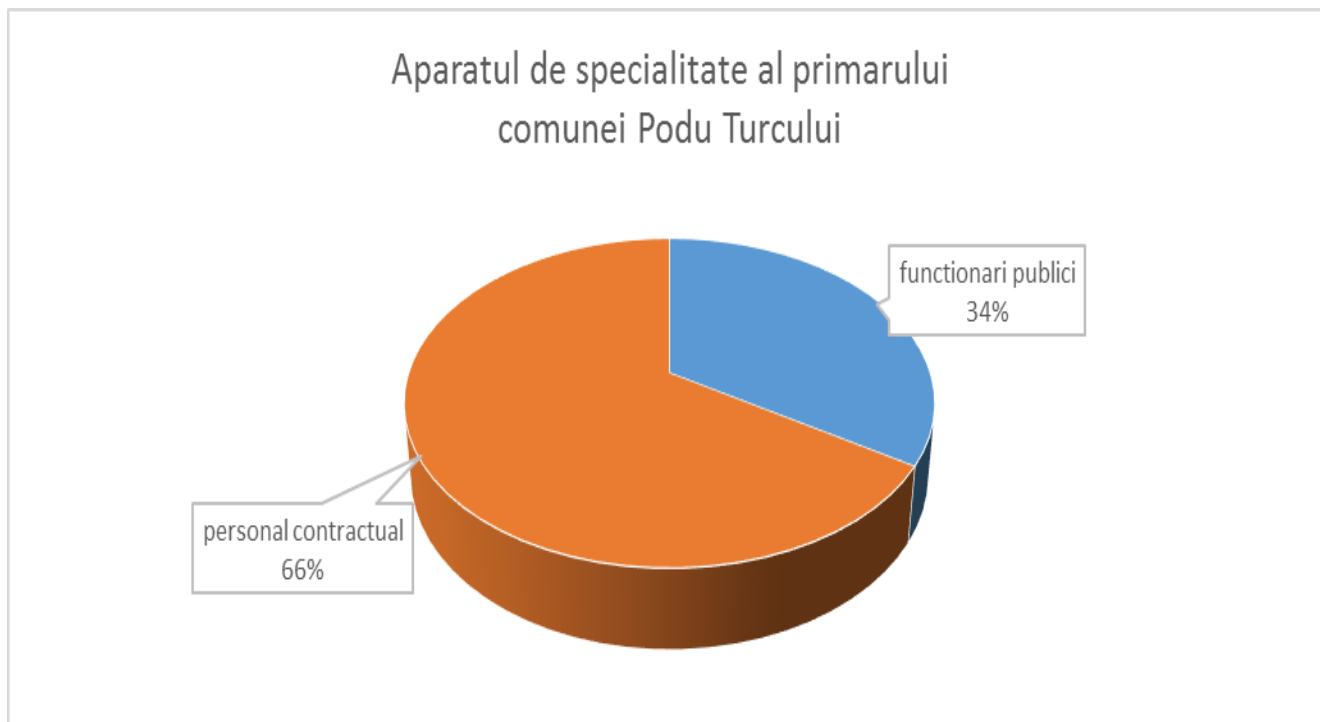
Structura veniturilor și cheltuielilor bugetare pentru anii 2017 – 2019 UM=Lei

Denumire capitol	An 2017	An 2018	An 2019
Venituri total	9.341.818	6.308.835	9.505.058
Venituri proprii	1.084.914	1.129.86	1.437.244
Cote si sume impozit	1.733.326	1.568.126	2.073.971
Sume din TVA	6.451.980	3.298.444	3.962.328
Donații și sponsorizări	-	-	-
Subvenții alte administrații	715.599	103.27	2.031.515
Fonduri europene	-	209.233	-
Cheltuieli total	4.617.723	7.005.221	8.661.504
Autorități publice	1.757.803	2.330.659	2.398.209
Ordine publică	52.445	53.347	62.187
Invățământ	358.077	304.891	478.575
Cultură	71.117	65.346	451.380
Sănătate	44.690	53.991	61.962
Asistență socială	1.005.218	1.202.768	1.400.220
Gospodărire comunală	-	-	-
Protecția mediului	925.473	1.399.621	2.980.493
Agricultură	-	-	-
Transport	402.900	1.176.348	464.224
Evidența persoanei	202.917	314.002	364.254



Prin proiectul deparat în anul 2019 cu finalizare în anul 2021, în valoare de 293.200 lei, Consiliul Local Podu Turcului își propune achiziționarea de echipamente pentru serviciile publice de gospodărire comunală și întreținere a spațiilor verzi.

În aparatul de specialitate al primarului comunei Podu Turcului sunt 59 persoane, din care 20 funcționari publici și 39 personal contractual.



SIGURANȚA CETĂȚEANULUI

În comuna Podu Turcului s-a înființat din anul 2007 Comitetul Local pentru Situații de Urgență, al cărui președinte este primarul comunei, care are în subordine Centrul operativ, alcătuit din personalul Primăriei Podu Turcului cu atribuții de decizie și coordonare, și Serviciul Voluntar pentru Situații de Urgență, format dintr-un număr de 15 de voluntari, structurat pe cinci echipe de intervenție, în funcție de tipurile de risc, având următoarele atribuții :

- răspund prompt la apelul lansat în cazul producerii unor situații de urgență, se prezintă rapid la locul stabilit și participă efectiv la acțiunea pentru care au fost chemați;
- în domeniul apărării împotriva incendiilor: Serviciul voluntar pentru situații de urgență execută misiuni specifice de prevenire și stingere a incendiilor, pentru limitarea efectelor incendiilor.

Organizarea și funcționarea serviciilor voluntare pentru situații de urgență se bazează pe principiile legalității, autonomiei, responsabilității, corelării cerințelor și resurselor, cooperării și solidarității, în vederea:

- pregătirii preventive și protecției prioritare a populației;
- realizării condițiilor necesare supraviețuirii în situații de urgență;
- participării la protecția valorilor culturale, arhivistice, de patrimoniu și a bunurilor materiale, precum și a mediului;
- desfășurării pregătirii profesionale a personalului;
- organizării și executării intervenției operative pentru limitarea și înlăturarea efectelor situațiilor de urgență.

Aplicarea acestor principii vizează următoarele obiective:

- timpul de răspuns și operativitatea permanentă;
- suplețea organizatorică;
- capacitatea de răspuns credibilă;
- parteneriatul operațional intensificat;
- intervenția graduală;
- interoperabilitatea la nivel local.

Pregătirea Serviciului Voluntar pentru Situații de Urgență se efectuează lunar pe durata a 6 ore pentru membrii voluntari. Ședințele de pregătire se desfășoară conform planificării lunare făcute de șeful SVSU și aprobat de conducătorul instituției, în prima zi a lunii în curs. Pentru desfășurarea în condiții corespunzătoare a procesului de instruire, acesta este executat în sala de ședință a Consiliului Local, iar exercițiile și aplicațiile la instituțiile și unitățile stabilite conform planificării. Înaintea ședințelor de pregătire tactică, șeful serviciului întocmește planurile conspect ale temelor de prezentat în luna respectivă: stingerea incendiilor, salvare și prim ajutor, deblocare și salvare, cercetare-căutare, transmisiuni-alarmare, sanitar-veterinar.

STRATEGIA PENTRU DEZVOLTAREA DURABILĂ A COMUNEI PODU TURCULUI - 2021-2027

Deasemeni, SVSU colaborează cu SPAS Podu Turcului pentru intervenție rapidă la persoanele vârstnice și cele cu dizabilități, liste care sunt în permanență actualizate de către personalul SPAS.

În cazul inundațiilor și înzăpezirilor: salvarea persoanelor, animalelor și bunurilor materiale surprinse de apă sau sub apă și/sau înzăpezite; sprijinirea forțelor care intervin pentru consolidarea digurilor; participarea la închiderea rupturilor de diguri; participarea la acțiunile de înlăturare a obiectelor dure aflate în apă în dreptul unor zone sau puncte vulnerabile; înlăturarea zăpezilor sau a unor dopuri de gheață; curățirea (degajarea) canalelor de evacuare a apelor sau a zonelor afectate de inundații și/sau ghețuri;

În cazul avarierii sau distrugerii clădirilor: depășirea obstacolelor; înlăturarea dărâmăturilor sau părților din dărâmături; localizarea persoanelor surprinse sub dărâmături; acordarea primului ajutor de urgență; transportul persoanelor în afara zonelor periculoase; asigurarea clădirilor care amenință cu prăbușirea; dărâmarea clădirilor sau a părților de clădiri care amenință cu prăbușirea; marcarea și asigurarea zonelor periculoase; salvarea persoanelor și bunurilor materiale.

În comuna Podu Turcului, Inspectoratul pentru Situații de Urgență (ISU) Bacău, a înființat **Garda de Intervenție Nr. 2 Podu Turcului și Echipajul SMURD** instituții ce aparțin de Departamentul de Pompieri Onești. Clădirea în care funcționează această instituție a fost modernizată întrucât vorbim despre un fost grajd de animale, care făcea parte din CAP-ul comunei, iar condițiile de lucru ale pompierilor nu erau deloc bune.



Echipajul SMURD, funcționează la nivelul comunei Podu Turcului venind în sprijinul locuitorilor din zonă. Acest serviciu este extrem de util în condițiile în care spitalul din localitate nu mai preia urgențe. Trei paramedici sunt la dispoziția oamenilor care au nevoie de ajutor medical. Cazurile medicale sunt transportate la Spitalul Județean Bacău, dar pot fi duse și la spitalele din Adjud sau Bârlad.

ORDINE PUBLICĂ

Articolul 280 din Regulamentul organic al Moldovei amintește de "judete sătești" în fiecare parohie. Toate problemele de disciplină morală, de ordine publică erau rezolvate de preotul satului ajutat de sfatul bătrânilor și de proprietarul moșiei.

Între anii 1854-1862 în localități apare apelativul Poliția sau Polițioara Podu Turcului, alternând cu cel de Târgușorul Podu Turcului. Cele două apelative este posibil să se refere la organele de ordine cu anumite responsabilitate administrativă și în viața târgului.

La începutul sec. XX-lea, Comuna Podu Turcului este reședința plășii Podu Turcului, diviziune administrativă a județului Tecuci. În comună sunt înființate o serie de instituții subordonate județului, cum ar fi:

- judecătoria de ocol;
- jandarmeria;
- compania regimentului de infanterie.

De-a lungul timpului serviciul pentru asigurarea ordinii publice a suferit mai multe etape de organizare și reorganizare.

La nivelul comunei Podu Turcului, ordinea și liniștea publică sunt asigurate prin activitățile desfășurate de Postul local de poliție Podu Turcului cât și de serviciul public de poliție locală, format din 5 funcționari publici, în baza unui plan anual de pază, avizat de Inspectoratul Județean de poliție Bacău și aprobat de Consiliul local Podu Turcului.

Supravegherea circulației rutiere este asigurată de Postul local de poliție Podu Turcului, format din 2 agenți de poliție și este dotat cu un autoturism, cu care se asigură patrularea pe raza comunei.

Judecătoria Podu Turcului



Judecătoria Podu Turcului a fost înființată la data de 01.10.2000. Clădirea în care funcționează instanța este o clădire nouă, modernă, are 3 nivele, anume demisol, parter și etaj. Alături, sunt două apartamente de serviciu spațioase pentru magistrații instanței. Clădirea este încălzită de o centrală termică proprie. Instanța are 2 săli de judecată, dotate

cu 2 stații de amplificare de ultimă generație. La demisol sunt situate arhivele vechi, un birou destinat jandarmilor instanței și alte 3 birouri, la parter se află arhiva curentă, cele 2 săli de judecată și biroul pentru poliția instanței, iar la etajul I se află situate birourile președintelui instanței, ale celor 2 magistrați, ale greșierului șef, ale greșierilor, un oficiu, o sală de consiliu și o bibliotecă. Comunele arondate acestei instanțe sunt următoarele: Podu Turcului, Glăvănești, Motoșeni, Stănișești, Răchitoasa, Vultureni, Oncești, Dealu Morii, Găiceana, Huruiești și Tătărăști.

De la un an la altul gradul de procesivitate în circumscripția Judecătorei Podu Turcului este în creștere, concluzia firească fiind că cetățenilor le-a crescut încrederea în actul de justiție, că înființarea și menținerea în funcțiune a acestei instanțe sunt de bun augur.

CONSIDERAȚII GEOMORFOLOGICE

RELIEF

Comuna Podu Turcului se găsește în marea unitate geografică Colinele Tutovei, pe Valea Zeletinului, într-o zonă unde valea scapă de înclăștarea naturală (valea îngustă de la Glăvanești) ca urmare a terminării interfluviului Frumușelu Glăvanești.

Colinele Tutovei este subunitate a Podișului Bârladului, reprezintă interfluviile Siret-Berheci, Berheci-Tutova, Tutova-Racova (ultimele trei râuri, afluenți ai Bârladului, iar acesta, al Siretului).

În cadrul Colinelor Tutovei, comuna Podu Turcului are o poziție central-sudică. Este cuprinsă între Valea Berheciului la vest și Valea Pereschivului Mic la est, iar prin partea mediana a comunei, pe direcția nord-sud este străbătută de Valea Zeletinului. Acesta sunt văi culoar cu caracter longitudinal pe structura de monoclin a unității din această zonă, cuprind între ele interfluvii principale, Berheci-Zeletin și Zeletin-Berheci cu direcția nord-sud pe care sunt răspândite cele 10 sate ce alcatuiesc comuna Podu-Turcului. În zilele senine se observă foarte clar orientarea nord-sud a dealurilor Dănceniului și Căbeștiului ca niște valuri împietrite, împotmolite în propriile aluviuni de pe fundul văilor apelor curgătoare urmare a evoluției proceselor geomorfologice. În acest punct al văii, șesul Zeletinului se lărgeste ajungând la 1-1,2 km. ca urmare și a confluențelor văilor adiacente de pe stânga și în special de pe dreapta Zeletinului (valea Bodeasa pe stanga, valea Seacă, valea Dănceni, valea Nicușa, valea Bălănești pe dreapta). Înălțimea maximă, 561 m, este atinsă în vârful Dealului Doroșan (interfluviul Berheci-Zeletin, acesta din urmă, afluent al Berheciului). În acest nod al confluențelor se află așezarea Podu-Turcului, al cărui nume îl poartă și comuna, cu implicații deosebite în evoluția sa istorică, economică, socială, demografică.

CLIMA –unități climatic

Clima comunei Podu Turcului, este una temperat continentală, cu temperaturi medii anuale cuprinse între 8-9 °C. Climatul zonei, se caracterizează prin ierni mai scurte și veri calde urmate de toamne prelungite. Cea mai scăzută temperatură medie lunară este de -33 °C, în luna ianuarie și cea mai ridicată temperatură medie lunară este de +19,5 °C, în luna iulie.

Teritoriul comunei este situat într-o zonă cu precipitații destul de abundente. Precipitațiile medii atmosferice totalizează anual 450mm.

Dinamica atmosferică este moderată, vânturile dominante fiind dinspre vest și nord-vest, ceea ce se poate observa și după coroana pomilor fructiferi și a arborilor. Iarna bate crivățul.

HIDROGRAFIE

Cadrul geografic și condițiile climatice ale comunei Podu Turcului sunt determinate de râul Zeletin, afluent a râului Berheci. Râul Zeletin este principala apă curgătoare care curge de la NV spre SE având un curs permanent, dar cu scăderi mari ale debitului în perioada secetoasă.

Râul Berheci este afluent al râului Bârlad.

Un alt curs de apă este pârâul Căbești, numit și Pereschivul Mic care străbate de la nord la sud satul Căbești. Acesta este format din izvoarele ce își au obârșia în Bujoara și Butnăria.

În partea de est a satului Căbești se află râul Pereschiv care are o lungime de 3 km pe teritoriul comunei și se varsă în râul Bârlad.

Pârâul Vrâncioaia traversează satul Căbești și are o lungime de 2 km pe raza comunei Podu Turcului.

Debitul rețelei hidrografice are un caracter torențial, vara redus, iar în perioada cu precipitații abundente rup malurile și chiar schimbă albia. Debitul ridicat se înregistrează la topirea zăpezilor, frecvent în martie, și în perioada de maxim pluvial lunile iunie-iulie. Ploile excepționale căzute, în luna septembrie 2007, au provocat creșteri accentuate de debite pe râul Zeletin, fenomen care a dus la inundarea a 30 de gospodării pe raza comunei Podu Turcului.



Lacul Pereschiv din satul Fichitești

FLORA și FAUNA

Vegetație

Vegetația spontană pentru comuna Podu Turcului este cea specifică zonei de stepă, caracteristică unităților joase de câmpie și dealuri cu altitudini cuprinse între 200 m – 500 m, în care temperatura medie anuală se apropie sau depășește 10° C, iar precipitațiile sunt de regulă situate sub 450 mm. Zona de stepă este constituită în cea mai mare parte din specii ierboase, în care domină colilia, negara.



Alături de aceste specii apar și specii de păiuș (*Festuca valesiaca*), pir crestă (*Agropyron pectiniform*) și specii de *Poa pratense*. Pe lângă speciile menționate sunt bine reprezentate speciile de arbuști (măceșul - *Rosa canina*, porumbarul - *Prunus spinosa* etc.).

Vegetația de pajști naturale este separată în pajști naturale primare și pajști naturale cu caracter secundar. Pajiștile secundare formează arealele rezultate prin defrisare. Pajiștile naturale primare de stepă sunt dominate de vegetație ierboasă cu asociații de graminee xerofile (negara, colilia, bărboasa) pe pante și asociații de poacee și *Festuca* pe suprafețe plane. Vara aceste pajști sunt dominate de explozia florală a stânjeneilor și irișilor, a ciulinilor, lumânăricii, jaleșului de stepă, lanariței și pelinului de stepă.

O mare parte din teritoriul comunei este teren arabil.

Pășunile ocupă o suprafață de 1.388 ha, iar fânețele ocupă o suprafață de 25 ha, sunt de calitate și productivitate mai redusă din cauza degradării terenurilor și ruderalizării lor prin pășunat intensiv.

O cantitate importantă de fructe de pădure (fragi, mure, măceșe, zmeură, soc, etc.) și ciuperci comestibile sunt valorificate direct sau sunt dirijate spre diverse ramuri ale industriei alimentare.

În componența vegetației spontane a comunei Podu Turcului intră și un însemnat număr de specii de plante meliferice, industriale, de mare valoare economică și a căror valorificare se impune a fi intensificată. Înflorirea temporară, din martie până la sfârșitul lui octombrie, a plantelor meliferice asigură polenul și nectarul necesar pe întreg sezonul de activitate al albinelor.



Vegetația luncilor

Datorită condițiilor de umiditate ridicată a solului, naturii aluvionare a acestuia și topoclimatului caracteristic, luncile râurilor au o vegetație specifică, independentă de cea a zonelor sau etajelor de vegetație pe care le străba.

Vegetația arborescentă este alcătuită din specii de sălcii, plopi, care preferă locurile mai umede din cuprinsul luncilor inundate sau cu apă freatică mai aproape de suprafață, sub care se dezvoltă arbuști precum sânțer, soc și stratul ierbos. În albia majoră a Tazlăului Sărat se întâlnește cătina argintie.

Pajiștile luncilor, deși ocupă suprafețe restrânse, sunt predominant alcătuite din pirul târâtor, firuța de câmp, păiușul, la care se adaugă specii de trifoi, brustur, bărboasă.

În locurile cele mai umede vegetează numeroase specii de rogoz și pipirig, iar în locurile excesiv de umede papura.

Arboretele din lunci poate fi îmbogățit cu specii meliferice valoroase, ca salcia, salcâmului, arțarului tătărească.



Vegetația segetală și ruderală

Instalarea și menținerea ei este legată de aproximativ exclusiv activitatea omului. Vegetația segetală însoțește culturile agricole, iar vegetația ruderală este strâns legată de gradul de modificare antropică a peisajului. În vegetația segetală se disting două categorii de comunități, după natura culturilor agricole cu care convețuiesc, prima se întâlnește în culturile de plante prășitoare, iar a doua este legată de culturile viticole și pomicole.

Vegetația cultivată este constituită pe terenurile arabile din: porumb, trifoi, lucernă, ovăz, fasole, dovleac, grâu. Vegetația cultivată lemnoasă este constituită din specii de prun, măr, păr, piersic, nuc, vișin, cireș, dud și viță de vie hibridă.

Vegetația segetală din culturi este diversă: mohor, volbură, rapiță, muștar, pir, știr, lobodă, coada calului, pălămidă, piciorul cocoșului, mărăroi, iarbă roșie, lingurică, pătlagină mare.

Remarcăm prezența știrului, chiparușului și a rapiței cu precădere pe văi.

Pe luvisolurile albice cultivate buruienile au cu precădere următoarea compoziție: volbură, mohor, susai, mărăroi, coada calului, lingurică, iarba roșie și pălămidă.

Regosolurile argiloase au frecvent pir și pălămidă.

Solurile cu exces de umiditate cultivate au frecvent ca buruieni și speciile: piciorul cocoșului și pătlagina mare.

Parcelele cu lucernă și trifoi sunt invadate de păpădie, ghizdei și morcov sălbatic.

Terenurile arabile necultivate sunt ocupate repede de ghizdei și trifoi târâtor.

Vegetația ruderală cuprinde foarte multe comunități. O grupă este cea specifică solurilor bătătorite din curți și de pe marginile drumurilor și cărărilor. În localitățile rurale, în grădini și pe lângă garduri se întâlnesc adesea desişuri formate aproape exclusiv de artemisia annua, iar pe lângă garduri și țarcuri de vite *hyoscyamus niger* și *datura stramonium*.



artemisia annua



hyoscyamus niger




datura stramonium

Plantele medicinale sunt într-un număr destul de mare, între care mai importante fiind: coada șoricelului, mușetelul, pătlagina, urzica moartă, podbalul, cucuta, păpădia, menta, teiul, socul, păducelul, măceșul, salcâmul, traista ciobanului, pojarnița, sovârful, lumânărica, pelinul, cătina albă, etc., plantele meliferice (tei, salcâm, trifoi), la care se adaugă flora de pajiște.



Plantele industriale, deși se află în număr apreciabil, sunt valorificate destul de sporadic. Dudul are condiții favorabile de creștere și dezvoltare în acest teritoriu și ar putea fi folosit în vederea dezvoltării producției sericicole. S-ar putea valorifica mai intens cojile arborilor, bogate în substanțe tanante (stejar) sau în substanțe colorate (salcie, mușetel, pelin, etc.).



Modificări antropice în învelișul vegetal

Învelișul vegetal spontan în perimetrul comunei Podu Turcului a fost înlocuit, pe măsura creșterii populației, a necesității obținerii unor importante suprafețe arabile sau datorită noilor construcții moderne și a căilor de comunicații.

Suprafețele împădurite sau cu pajști au scăzut. Împortante suprafețe de pădure și pajști naturale au fost, încă din anii 70, defrișate, deștelenite în favoarea extinderii culturilor agricole.

În asociațiile de pajști s-au produs modificări profunde ale structurii și ale compoziției floristice ca urmare a defrișărilor, pășunatului excesiv și uneori a deșteleniri periodice pentru culturi, ajungându-se adesea la substituirea lor cu alte asociații mai slab productive.

Un alt proces caracteristic îl constituie apariția unor asociații de plante a căror existență este condiționată direct de efectele activității omului: asociațiile segetale și cele de plante ruderales.

În afară de importanța economică propriu-zisă, vegetația spontană joacă un rol hotărâtor în menținerea echilibrului natural al mediului și are o importantă funcție socială de recreare și agrement. Refacerea echilibrului natural este o datorie a generației actuale pentru a compensa ignoranța sau neglijența celor din trecut.

Dezechilibrul la care s-a ajuns în unele părți a avut ca principal punct de plecare intervenția continuă, adesea irațională, efectuată asupra învelișului vegetal.

Cât privește funcția vegetației naturale, aceasta este legată de estetica peisajului, purificarea și ozonarea atmosferei, crearea unui mediu recreativ și de agrement, stimularea turismului. Această funcție este cunoscută, dar deocamdată este insuficient valorificată.

Fauna

În comuna Podu Turcului fondul cinegetic este slab reprezentat față de celelalte zone ale județului. Se caracterizată prin prezența următoarelor specii: soarecele, hârciogul, popândău, iepurele.



șoarecele



hârciogul



popândăul

iepurele

Păsările: rândunica, prepelita, privighetoarea, dropia.



rândunica



prepețița



privighetoarea



dropia

Vegetația abundentă face să existe multe specii de nevertebrate și vertebrate care alcătuiesc rețele trofice complexe.

Fauna de frunzar întâlnită în frunzele moarte căzute anual pe sol: viermi hidrofili, moluște, miriapode, insecte.

Reptile: șarpele de casă, șarpele de alun, șopârla cenușie, gușterul.

Amfibieni: salamandra, brotăcelul, tritonul.



Tritonul

Insecte caracteristice zonei: ipide, insecte cu antene, cărăbușul, omida păroasă a stejarului, omida verde a stejarului, cetarul.



Cetarul

Moluste: helix pomatina, helix lutescens, limax maximus, succinea oblonga, pseudalinda palax, mastus venerabilis.



helix pomatina

Fluturi: euchloris smaragdaria, saturnia puri, inachis io, etc.



euchloris smaragdaria



saturnia puri

Din apele pâraielor se poate pescui pesti din speciile: boiștean, zvârluga, mreană, clean, moine, câre.



Boiștean

Sub raport economic, fauna cinegetică are mare utilitate prin posibilitatea valorificării, dar și a menținerii echilibrului biologic. Ponderea cea mai mare o au animalele de vânat pentru carne (iepurele, dropia, prepelița) și pentru blană (iepurele).

Alături de speciile folositoare există o serie de specii dăunătoare cum ar fi: șoarecii de câmp, hârciogii, popândăii care produc pagube culturilor de câmp.

SOLURI

Stepa se leagă îndeosebi de soluri din clasa Cernisoluri, reprezentate prin kastanoziomuri și cernoziomuri tipice și cambice.

Între componentele peisajului geografic, solul ocupă un loc cu totul aparte, fapt ce decurge din poziția sa la suprafața litosferei, apărând ca un produs natural și complex al peisajului în care s-a format.

Solul cernoziomoid are o fertilitate foarte bună și s-a format pe luturi argiloase. Este un sol cu orizont molic, cu humus acumulat pe profunzime mare fapt care face ca cel puțin în partea superioară să aibă culori molice. Pe profil se remarcă prezența unor pelicule organominerale care asigură o slabă pătare a culorii solurilor. Vegetația sub care s-a format este reprezentată de un covor ierbos bine încheiat, care lasă în sol o mare cantitate de materie organică.

Solul aluvial este răspândit în lunca Zeletinului, având o fertilitate bună spre moderată. Este afectat de procese de gleizare (moderat-puternice) și inundații, ceea ce reduce fertilitatea potențială. Se caracterizează printr-un orizont ocriu, este specific fundurilor de văi, format pe aluviuni.



RESURSE NATURALE

Resursele naturale reprezintă totalitatea zăcămintelor de minerale și minereuri, a terenurilor cultivabile, a pădurilor și apelor de care dispune comuna Podu Turcului.

Resursele naturale sunt substanțe care apar în mod natural, dar în forma lor relativ nemodificată. O materie este considerată o resursă naturală atunci când activitățile primare asociate cu aceasta sunt extragerea și purificarea, ele fiind opuse creației. Pescuitul și silvicultura sunt în general considerate industrii ale resurselor naturale, în timp ce agricultura nu.

Resursele naturale din zonă se clasifică în:

- resurse regenerabile;
- resurse neregenerabile.

STRATEGIA PENTRU DEZVOLTAREA DURABILĂ A COMUNEI PODU TURCULUI - 2021-2027

Resursele regenerabile sunt resursele vii (plante și animale), care pot să se refacă dacă nu sunt supravalorificate, pot fi folosite pe termen nelimitat dacă sunt folosite rațional. Odată ce resursele regenerabile sunt consumate la o rată care depășește rata lor naturală de refacere, ele se vor diminua și în cele din urmă se vor epuiza. Rata care poate fi susținută de o resursă regenerabilă este determinată de rata de refacere și de mărimea disponibilului acelei resurse.

Resursele naturale neregenerabile ce nu sunt vii includ solul, apa, vântul, radiația solară.

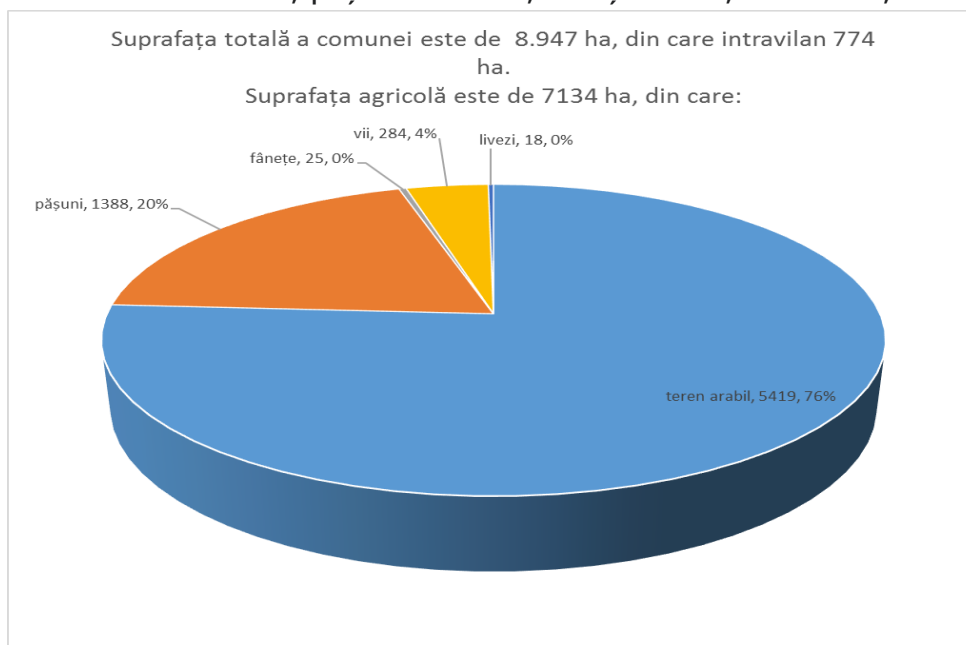
Resursele pot, de asemenea să fie clasificate pe baza originii lor ca fiind:

- resurse biotice, derivate din animale și plante;
- resurse abiotice, derivate din pământ, aer, apă;
- resursele minerale și energetice sunt de asemenea resurse abiotice, unele sunt derivate din natură.

Exploatarea și utilizarea resurselor naturale neregenerabile trebuie să se facă ținându-se cont de faptul că și generațiile viitoare trebuie să beneficieze de ele, căci în situația epuizării resurselor neregenerabile acestea nu pot fi create/refăcute în timpuri istorice și deci, exploatarea stocului cunoscut se reduce treptat până la cota "0".

Comuna Podu Turcului deține următoarele resurse naturale disponibile și aflate în exploatare:

Pământul – areal simbol a satului românesc. A fost și este cea mai importantă resursă de viață pentru plante, om și animale, un bun pe care oamenii să-l lucreze în beneficiul lor. Suprafața totală a comunei este de 8.947 ha, din care intravilan 774 ha. Suprafața agricolă este de 7134 ha, din care arabil 5419 ha, pășuni 1388 ha, fânețe 25 ha, vii 284 ha, livezi 18 ha.



Apă – este sursă și resursă a vieții, element vital în lumea satului. Primele surse de apă au fost râul Zeletin și mult mai târziu în fântâni.

Comuna Podu Turcului nu dispune de un sistem centralizat de alimentare cu apă, cu excepția localității reședință de comună - satul Podu Turcului. Alimentarea cu apă în celelalte localități se face din fântâni.

DIAGNOZA MEDIULUI ÎNCONJURATOR

Depozite de deșuri menajere și industriale

În vederea colectării deșeurilor, comuna Podu Turcului are contract nr.180/06.05.2015, încheiat cu Compania Romprest Service SA, care colectează o dată pe săptămână de la persoane fizice și juridice. Există regulament privind precollectarea selectivă aprobat prin HCL 98/30.04.2020. Regulamentul prevede dotarea punctelor prestabilite cu containere pentru colectare selectivă, precum și transportul deșeurilor reciclabile și voluminoase. Colectarea se realizează prin aportul propriu al cetățenilor comunei.

Comuna Podu Turcului este membru al Asociației de Dezvoltare Intercomunitară pentru Salubritate Bacău (ADIS). Asociația are ca scop înființarea, organizarea, reglementarea, finanțarea, exploatarea, monitorizarea și gestionarea în comun a serviciilor de salubritate pe raza de competență a unităților administrativ-teritoriale membre, precum și realizarea în comun a unor proiecte de investiții publice de interes zonal sau regional, destinate înființării, modernizării și dezvoltării, după caz, a sistemelor de utilități publice aferente Serviciului pe baza strategiei de dezvoltare a acestuia. ADIS Bacău a implementat proiectul "**Sistem integrat de management al deșeurilor solide în județul Bacău**"- proiect finanțat prin POS Mediu. Proiectul a constat în investiții în sectorul de gestionare a deșeurilor și a fost implementat de către Consiliul Județean Bacău, la nivelul întregului județ.

Identificarea surselor de poluare

Impactul activităților antropice asupra elementelor de mediu (apă, aer, sol, biodiversitate) provoacă degradarea calității acestora, dezechilibrul ecosistemelor naturale, conducând la schimbări ireversibile. În vederea reducerii și a eliminării impactului poluării asupra mediului înconjurător este necesară în primul rând identificarea surselor de poluare.

Pe teritoriul comunei Podu Turcului, factorii de mediu nu sunt afectați de fenomene majore de poluare care să producă modificări semnificative ale calității componentelor mediului. Activitățile umane generează numeroase reziduri, deșuri solide, lichide, de diverse naturi (organice, chimice) care sunt greu degradabile, se mențin deci un timp îndelungat în mediu, acumulându-se și devenind dăunătoare echilibrului ecologic și factorilor de mediu.

Principalele activități care pot reprezenta potențiale surse de poluare a mediului comunei Podu Turcului sunt activitățile agricole și zootehnice, gospodăria comunală și echiparea edilitară.

Astfel, poluarea din agricultură rezultă în urma aplicării iraționale a unor îngrășăminte, ierbicide, insecticide, pesticide, îngrășăminte organice. Utilizarea în exces a acestor substanțe chimice și organice, depozitarea necontrolată, cu expunere la precipitații, aplicarea necorespunzătoare, în perioadele ploioase, toate acestea determină spălarea acestor substanțe și infiltrarea apei încărcate chimic/organic în sol, determinând atât poluarea solurilor cât și a apei freatică. Pe de altă parte, tot activitățile agricole sunt cele responsabile de degradarea solului din cauza practicilor agricole neadecvate, pășunatului excesiv, defrișărilor livezilor, desființării plantațiilor viticole, care conduc la accentuarea eroziunii și a proceselor de versant (alunecări de teren, eroziune) ceea ce determină diminuarea calității

solului, și, în special, a fertilității, proprietate esențială pentru asigurarea hranei populației și animalelor. În general, în mediul rural una din problemele majore de poluare ce țin de gospodăria comunală este generată de absența și ineficiența colectării, transportului și depozitării deșeurilor menajere ca și de inexistența unor platforme controlate și amenajate corespunzător pentru compostarea deșeurilor organice.

Un alt important factor de poluare se referă la echiparea edilitară.

Comuna Podu Turcului nu dispune de un sistem centralizat de canalizare, cu excepția localității reședință de comună - satul Podu Turcului. În rest, nu există sistem de canalizare pentru preluarea apelor reziduale rezultate atât din gospodăriile populației cât și de la obiectivele publice care funcționează pe raza comunei.

Utilizarea aproape exclusivă a closetelor uscate nepermeabilizate, reprezintă factori de risc pentru asigurarea unei calități corespunzătoare a apelor de suprafață cât și a apelor subterane. Apele uzate menajere sunt evacuate direct în sol, infiltrându-se în pânza freatică, cu influențe nefavorabile asupra calității fizico – chimice și bacteriologice a apei din fântâni, factorilor de mediu – sol și subsol, aerului și sănătății oamenilor.

Fumul rezultat din procesele de ardere pentru încălzirea locuințelor și obiectivelor social economice, nu afectează decât în mică măsură mediul, iar traficul auto este puțin semnificativ din punct de vedere al poluării mediului. Din cauza acestor deficiențe în sistemul de echipare edilitară și gospodărie comunală, există pericolul poluării surselor locale de apă subterană (fântâni, izvoare) și a apelor de suprafață cu substanțe chimice, nutrienți, substanțe organice provenind din cultura plantelor și creșterea animalelor, infiltrațiile de la closetele uscate permeabile.

CALITATEA FACTORILOR DE MEDIU

Calitatea aerului

Poluarea aerului este rezultatul unor procese naturale și antropice. Sursele de poluare a aerului sunt:

- naturale (procesele fiziologice ale omului și animalelor, pulberile de sol, substanțele organice și anorganice, radioactivitatea datorată emisiilor de roci sau de origine cosmică, incendierea maselor vegetale, descompunerea materiilor organice vegetale și animale);
- antropice (arderea combustibililor solizi, traficul auto, industria alimentară, depozitarea și conservarea alimentelor, prelucrarea lemnului, activitatea agricolă și zootehnică).

Pe teritoriul comunei Podu Turcului nu există o rețea proprie de prelevare a probelor pentru stabilirea calității aerului. Pot fi menționate o serie de surse locale cu caracter temporar – accidental, reprezentate prin următoarele activități umane:

- procesele de ardere pentru încălzirea locuințelor și obiectivelor socio – economice, care generează fum. Componenta acestuia este foarte variată, fiind format din particule în suspensie (cenușă, funingine), gaze (monoxid de carbon (CO), dioxid de carbon (CO₂), oxizi de azot (NO_x), oxizi de sulf (SO) și vapori de apă. Fumul este

generat mai ales în timpul iernii; cantitățile de poluanți rezultate astfel sunt însă neglijabile și nu au impact asupra calității aerului;

- fumul rezultat în urma arderii maselor vegetale din curți și grădini (resturi de plante, ramuri rezultate în urma curățirii pomilor, viilor, deșeuri din gospodărie, etc.);
- circulația și transportul rutier generează NOX, hidrocarburi nearse, suspensii formate din particule de carbon ce absorb o serie din gazele eliminate, fum, substanțe adăugate benzinei sau uleiurilor pentru a le îmbunătăți calitățile (antioxidanți, anticorozivi) și zgomet;
- circulația auto pe drumurile locale de pamânt generează praf.

În privința nivelului de poluare cu gaze și pulberi, deși nu se fac măsurători, se poate aprecia că emisiile sunt reduse, iar procesele de dispersie și reținere mecanică (prin vegetație) conduc la diminuarea cantităților eventualelor impurități din aer.

Calitatea apelor

Apele de suprafață

Din activitățile agricole poate rezulta de asemenea poluarea cu nitrați a apelor, care este determinată în principal de gestionarea defectuoasă a gunoiului de grajd în gospodăriile individuale din mediul rural. Acestea nu sunt prevăzute cu platforme protejate pentru colectarea gunoiului de grajd, astfel încât nutrienții, în special nitrații, se dizolvă în apele subterane. De asemenea, cele mai multe comune, printre care și comuna Podu Turcului, nu dețin platforme de depozitare pentru gunoiul de grajd și nici echipament de manipulare și gospodărire a fertilizatorilor organici naturali. Atât nutrienții cât și substanțele organice au ca efecte eutrofizarea apelor (îmbogățirea cu nutrienți și creștere algală), ceea ce determină schimbarea compoziției speciilor, scăderea biodiversității speciilor, precum și reducerea utilizării resurselor de apă (apa potabilă, recreere, etc.).

Apele subterane

Calitatea apelor subterane prezintă o relevanță sporită, mai ales acolo unde acestea constituie principala sursă de apă potabilă pentru populație. Cel mai mare pericol îl reprezintă încărcările cu poluanți de diverse origini (chimici, organici) din:

- apele din precipitații care se infiltrează în terenurile agricole pe care se aplică necorespunzător îngrășăminte chimice și pesticide;
- deversările de deșeuri lichide zootehnice.

Alte cauze ale poluării apelor subterane pot fi și:

- amplasarea necorespunzătoare a surselor de apă potabilă – a fântânilor – prea aproape de gospodărie, de closet, de depozitele de deșeuri zootehnice, fără a se respecta zona de protecție;
- efectele pasivității fostelor complexe zootehnice de capacități mari (din cadrul fostelor C.A.P.-uri) privind măsurile pentru conservarea factorilor de mediu.

Calitatea solurilor

Solul este supus poluării ca și celelalte elemente ale mediului, dar el se reface tot mai greu în comparație cu apa și aerul, deoarece procesele de autoepurare sunt mult mai lente.

Calitatea solului este afectată într-o măsură mai mică sau mai mare de una sau mai multe restricții. Influențele dăunătoare ale acestora se reflectă în deteriorarea caracteristicilor și funcțiilor solurilor, respectiv în capacitatea lor bioproductivă, dar, ceea ce este și mai grav, în afectarea calității produselor agricole și a securității alimentare, cu urmări serioase asupra calității vieții omului.

Degradarea solurilor

Degradarea solurilor reprezintă un proces complex, generat în timp de o multitudine de factori naturali și antropici, care determină anumite restricții în utilizarea solurilor. Aceste restricții sunt cauzate fie de factori naturali (clima, forme de relief, caracteristici edafice etc.), fie de acțiuni antropice; în multe cazuri factorii menționați pot acționa sinergic în sens negativ, având ca efect scăderea calității solurilor și chiar anularea funcțiilor acestora. Activitățile agricole – culturile agricole slab protectoare ale solului (prășitoarele în special) pe terenuri necorespunzătoare sau cu agrotehnică neadecvată ca de exemplu cultivarea terenurilor în pantă, cu arătura pe direcția deal – vale, declanșează o eroziune intensă care duce la degradarea accentuată a acestor suprafețe. Un alt important factor antropic de degradare a solurilor îl reprezintă pășunatul excesiv.

Pășunatul excesiv, mai ales pe terenuri în pantă, pe soluri cu textură ușoară și deficit de umiditate duce la declanșarea unor puternice fenomene de eroziune, cauzează compactarea solului („cărări de vite”) ceea ce, la rândul său provoacă reducerea infiltrației și a capacității de reținere a apei, accentuarea proceselor de șiroire și de spălare pe versant, sărăcirea solului și împiedică regenerarea naturală a pășunii.

Poluarea solurilor

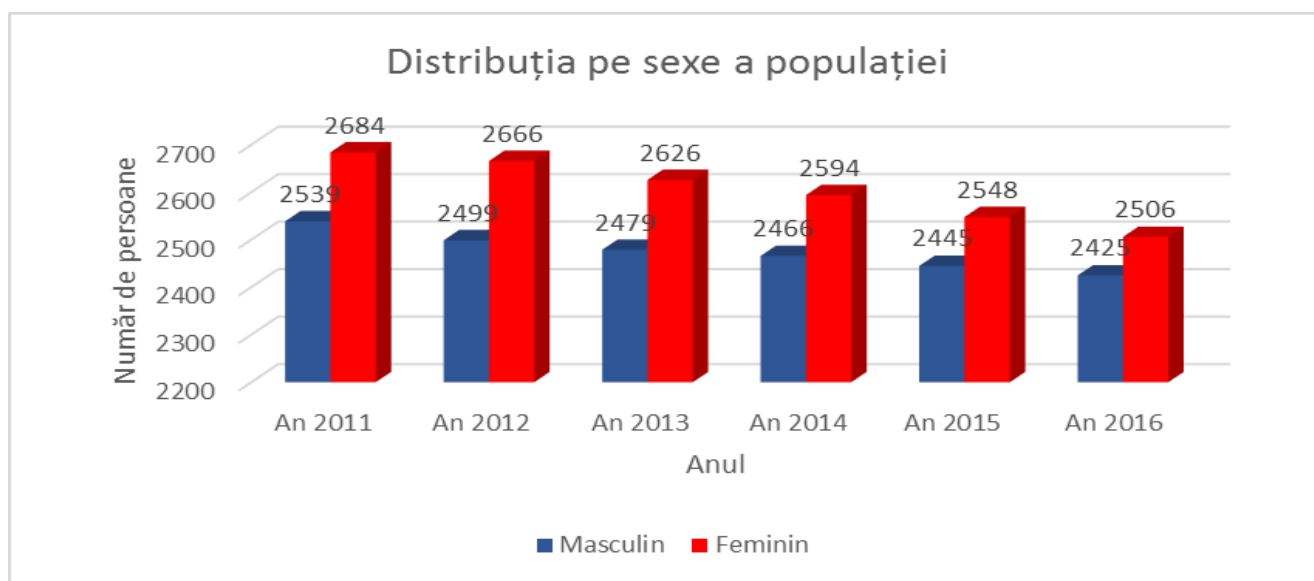
Un factor care poate cauza poluarea solurilor este depozitarea întâmplătoare pe sol a deșeurilor menajere și a reziduurilor și dejecțiilor zootehnice, din gospodăriile populației. Dejecțiile zootehnice au un conținut mare de materie organică ușor biodegradabilă și de elemente nutritive, constituind un îngrășământ organic foarte recomandat ca fertilizant al solurilor. Însă, atunci când dejecțiile zootehnice nu sunt depozitate și compostate corespunzător normelor, ci sunt depozitate direct pe sol, apare fenomenul de poluare a solului și a apei subterane, prin infiltrarea lichidelor rezultate în pânza freatică. Aceste considerente, alături de mirosul neplăcut resimțit la distanțe mari, impun aplicarea acestora ca îngrășămintă pe terenurile agricole în cantități moderate și numai după ce au fost compostate în condiții controlate. Administrate în cantități prea mari, dejecțiile zootehnice determină apariția riscului poluării solului din cauza depășirii capacității de absorbție a solului respectiv.

POPULAȚIE ȘI FENOMENE DEMOGRAFICE

Populația după domiciliu - numărul persoanelor cu cetățenie română și domiciliu pe teritoriul României, așa cum este acesta trecut în actul de identitate la data de 1 iulie 2019

persoane

Specificație	An 2014	An 2015	An 2016	An 2017	An 2018	An 2019
Total	5223	5165	5105	5060	4993	4931
Masculin	2539	2499	2479	2466	2445	2425
Feminin	2684	2666	2626	2594	2548	2506



Conform recensământului efectuat în 2011, populația comunei Podu Turcului se ridică la 4.617 locuitori, în scădere față de recensământul anterior din 2002, când se înregistraseră 5.140 de locuitori.

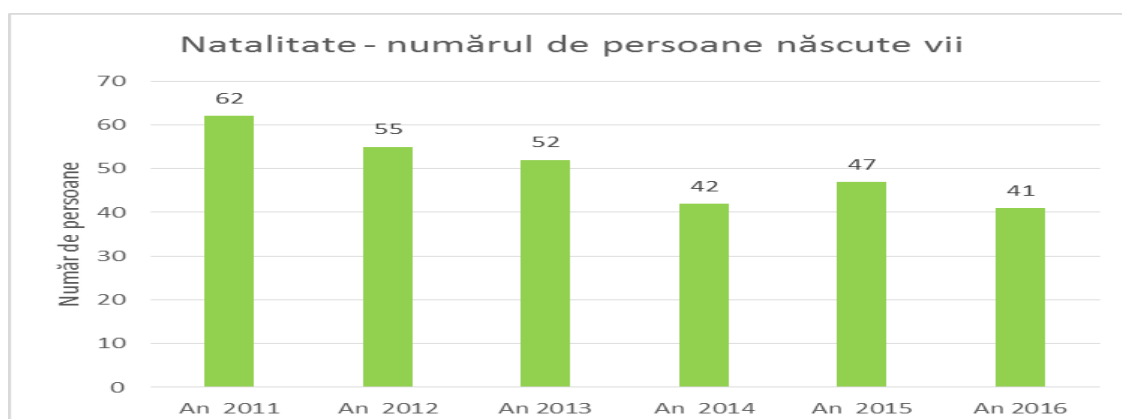
Miscarea naturala a populatiei

1.Natalitate

Născuți vii

persoane

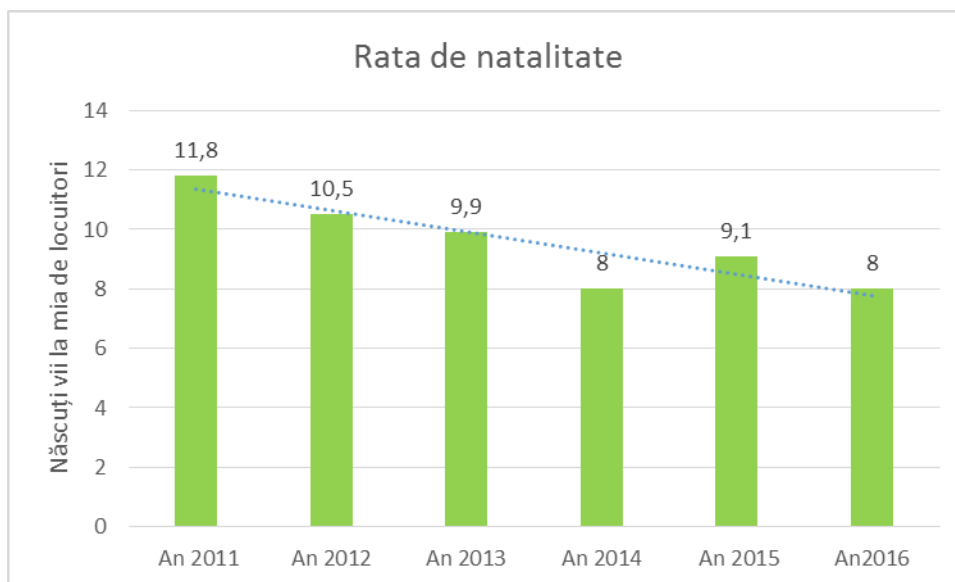
Specificație	An 2011	An 2012	An 2013	An 2014	An 2015	An 2016
Numar persoane	62	55	52	42	47	41



Rata de natalitate

născuți vii la mia de locuitori

Specificație	An 2011	An 2012	An 2013	An 2014	An 2015	An2016
Rata de natalitate	11,8	10,5	9,9	8	9,1	8

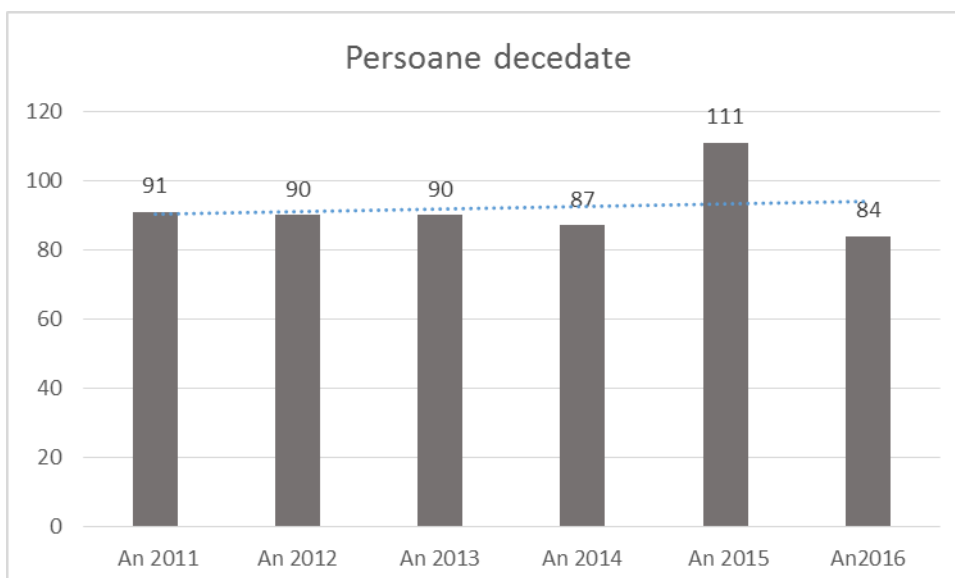


2.Mortalitate

Decedați

persoane

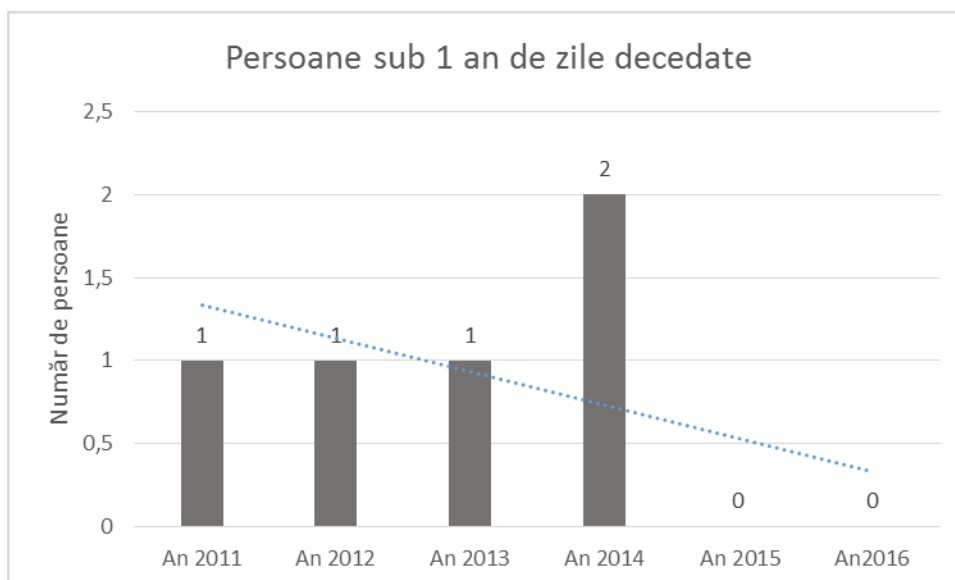
Specificație	An 2011	An 2012	An 2013	An 2014	An 2015	An2016
Nr.persoane decedate	91	90	90	87	111	84



Decedați sub 1 an

persoane

Specificație	An 2011	An 2012	An 2013	An 2014	An 2015	An2016
Nr.pers. decedate sub 1 an	1	1	1	2	0	0



Născuți morți

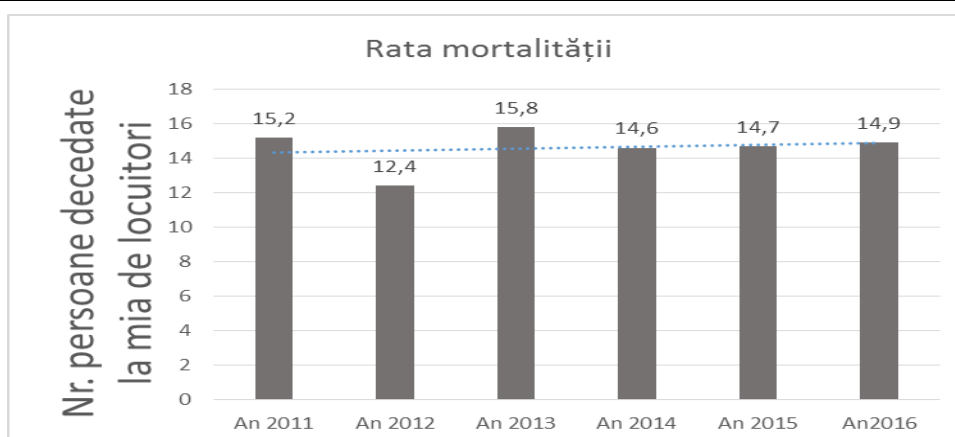
persoane

Specificație	An 2011	An 2012	An 2013	An 2014	An 2015	An2016
Nr.pers. decedate sub 1 an	0	0	0	0	0	0

Rata mortalitatii

decedați la mia de locuitori

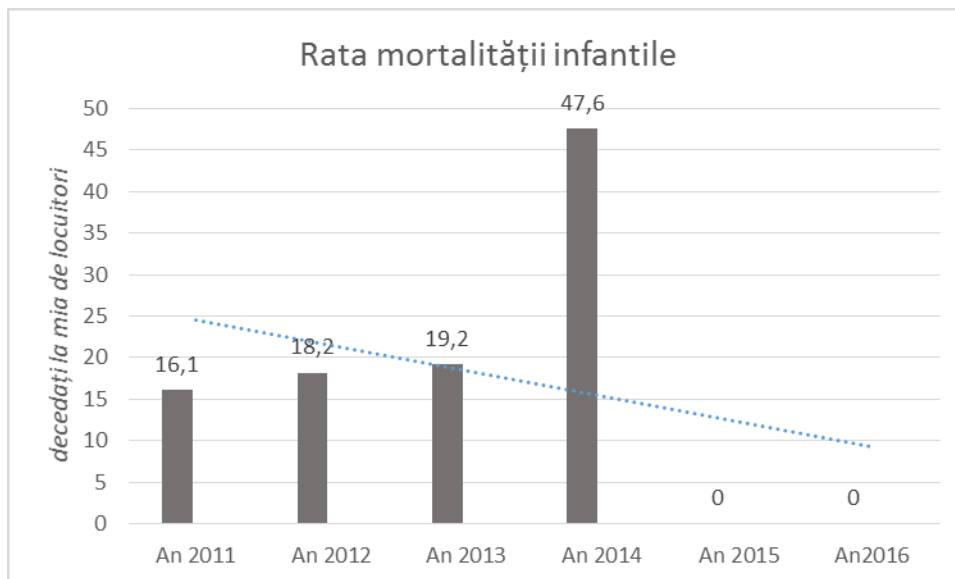
Specificație	An 2011	An 2012	An 2013	An 2014	An 2015	An2016
Nr.persoane decedate la mia de locuitori	15,2	12,4	15,8	14,6	14,7	14,9



Rata mortalitatii infantile

decedați la mia de locuitori

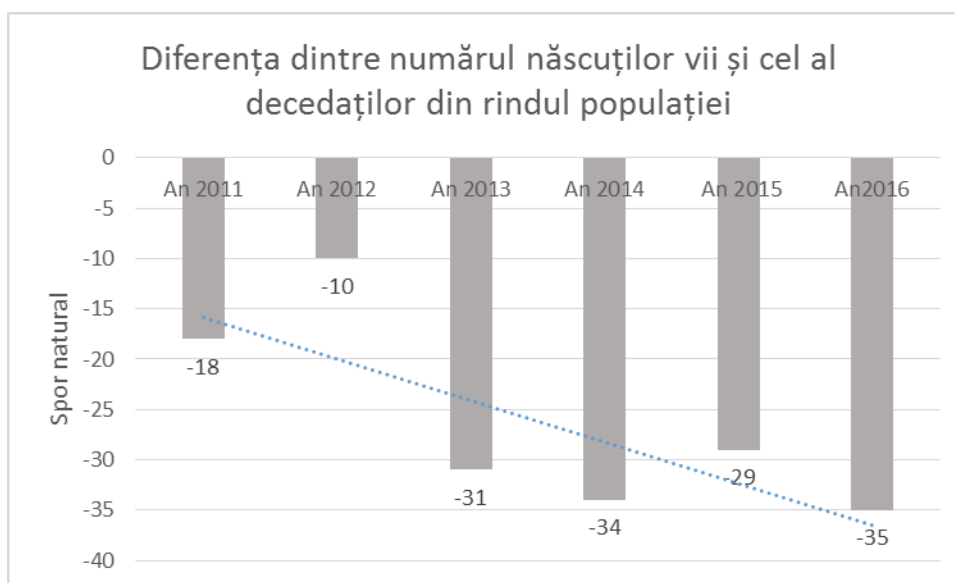
Specificație	An 2011	An 2012	An 2013	An 2014	An 2015	An2016
Nr.personae sub 1 an decedate la mia de locuitori	16,1	18,2	19,2	47,6	0	0



3.Sporul natural al populației

diferența dintre numărul născuților vii și cel al decedaților din rindul populației

Specificație	An 2011	An 2012	An 2013	An 2014	An 2015	An2016
Spor natural	-18	-10	-31	-34	-29	-35



Sporul natural are o evoluție interesantă, comparativ cu evoluția populației în ansamblul său. Se constată că deși populația comunei s-a aflat în continuă creștere, sporul natural nu a înregistrat valori pozitive. Analizând indicatorii ce compun sporul natural este de remarcat că și aceștia – natalitatea și mortalitatea - au avut o evoluție sinusoidală. În ceea ce privește natalitatea, este de remarcat nu numai evoluția sinuoasă, dar și faptul că pentru intervalul analizat mortalitatea infantilă este ridicată în anii 2011-2014, pentru ca în perioada 2015-2016 să scadă la 0.

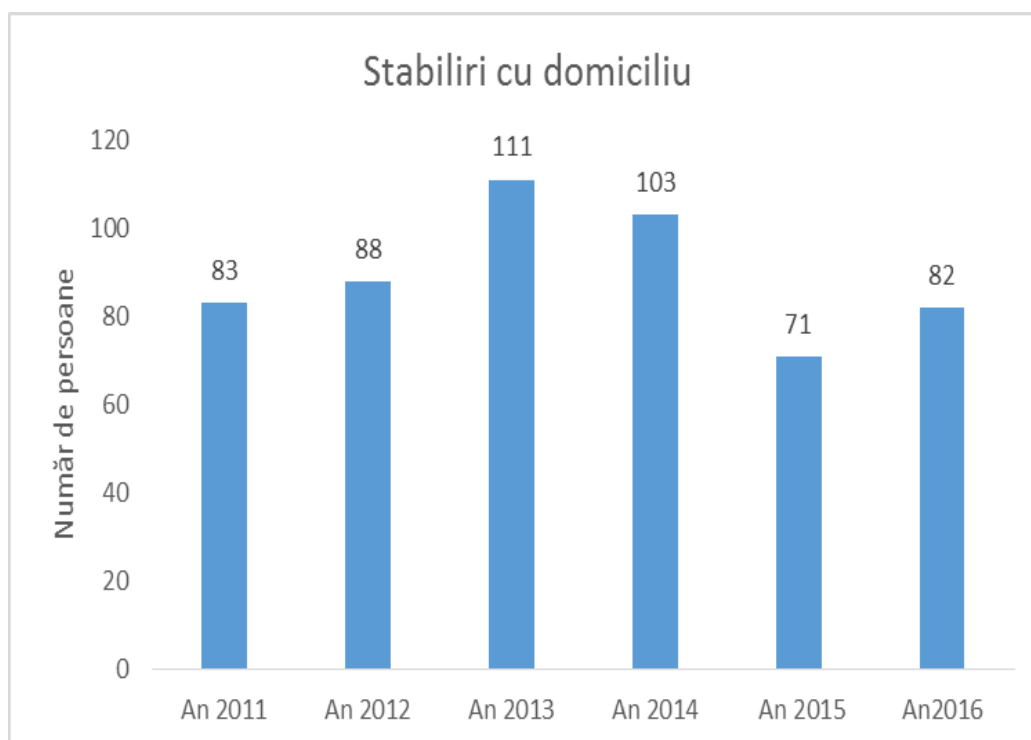
Este un indicator important care demonstrează faptul că nivelul calității vieții a cunoscut o creștere în anii 2015-2016.

4.Miscarea migratorie a populației

Migrația internă

Stabiliri cu domiciliu persoane

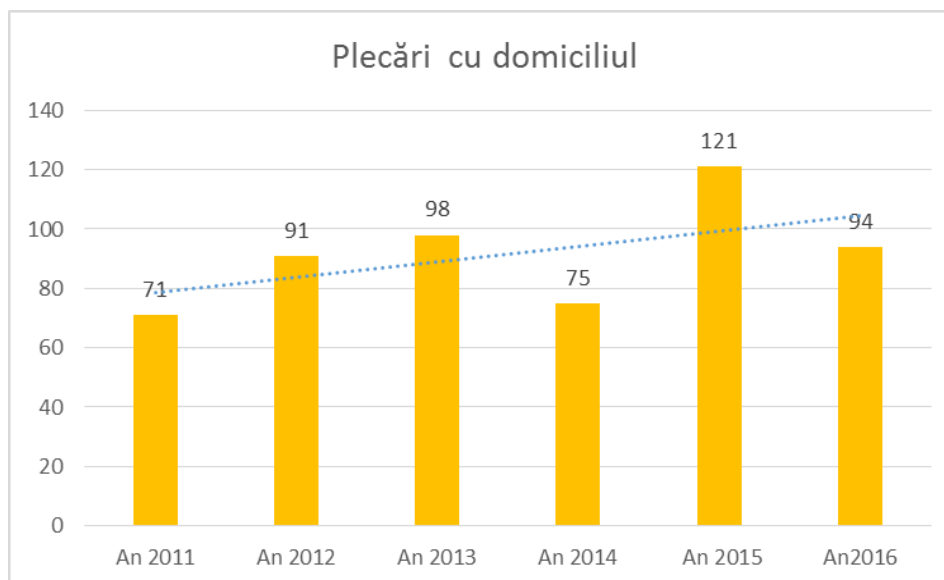
Specificație	An 2011	An 2012	An 2013	An 2014	An 2015	An2016
Stabiliri cu domiciliu	83	88	111	103	71	82



Plecări cu domiciliu

persoane

Specificație	An 2011	An 2012	An 2013	An 2014	An 2015	An2016
Plecări cu domiciliu	71	91	98	75	121	94

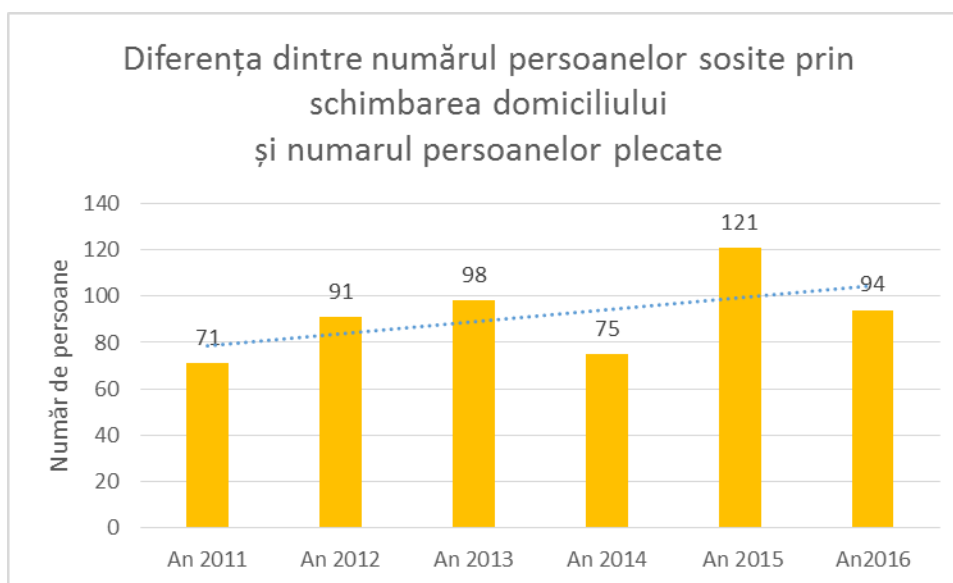


Soldul schimbărilor de domiciliu

diferența dintre numărul persoanelor sosite prin schimbarea domiciliului și numărul persoanelor plecate

persoane

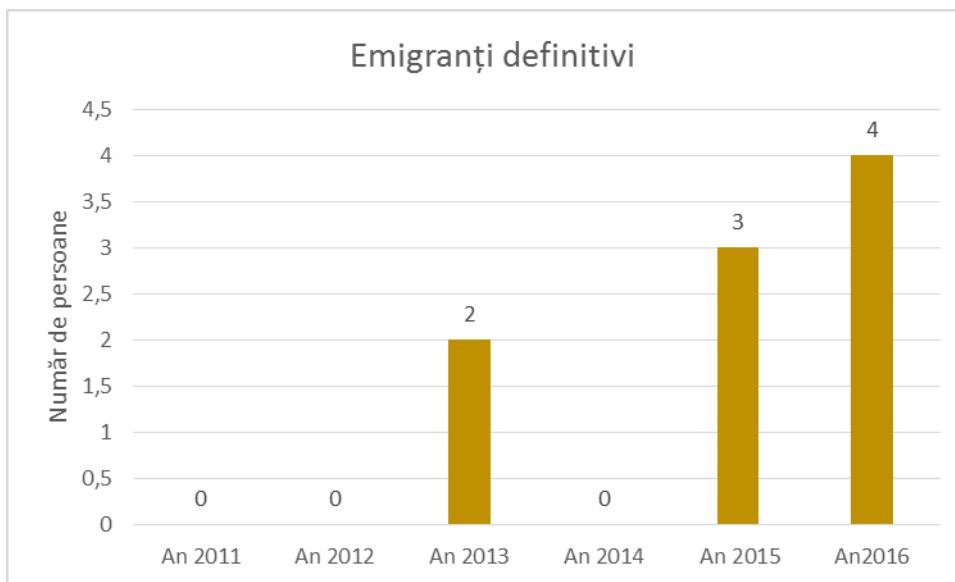
Specificație	An 2011	An 2012	An 2013	An 2014	An 2015	An2016
Migrația internă	12	-3	13	28	-50	-12



**Migrația internațională determinată de schimbarea domiciliului permanent
Emigranți definitivi**

persoane

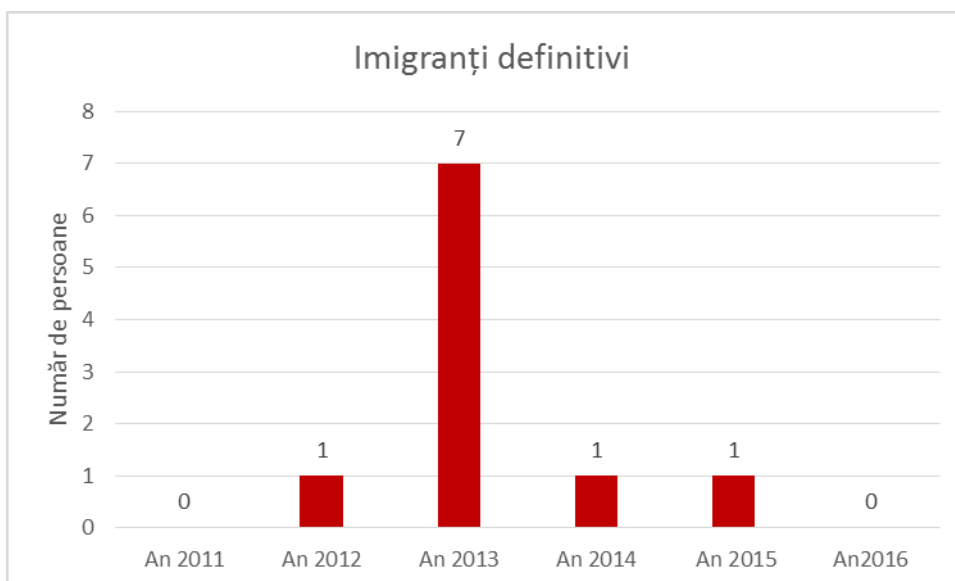
Specificație	An 2011	An 2012	An 2013	An 2014	An 2015	An2016
Nr. emigranți definitivi	0	0	2	0	3	4



Imigranți definitivi

persoane

Specificație	An 2011	An 2012	An 2013	An 2014	An 2015	An2016
Nr. imigranți definitivi	0	1	7	1	1	0



O evoluție sinuoasă are și soldul migrator.

Astfel, comuna Podu Turcului se înscrie într-o tendință generalizată la nivelul comunelor aflate și anume direcționarea fluxurilor de populație dinspre mediul urban către cel rural.

Aceste "intrări" de populație care se stabilește în localitate compensează "ieșirile" cauzate de migrația externă în căutarea unui loc de muncă bine plătit. La o privire de ansamblu asupra tuturor factorilor care influențează dinamica populației se constată că creșterea susținută a populației comunei are ca principală cauză stabilirea în localitate a persoanelor care au ales să își mute domiciliul aici, în mare majoritate persoane cu vârsta cuprinsă între 35 și 45 de ani.

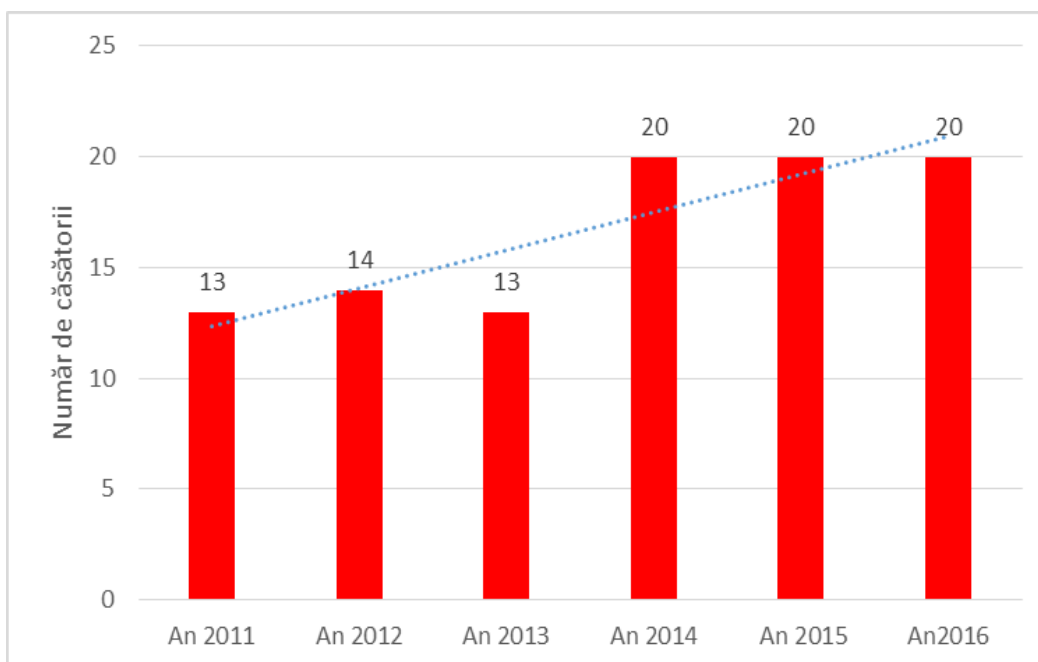
În aceste condiții, populația localității se încadrează în tendința generalizată la nivelul județului, de migrare către zonele periurbane și rurale.

5.Nuptialitate

Casătorii

număr

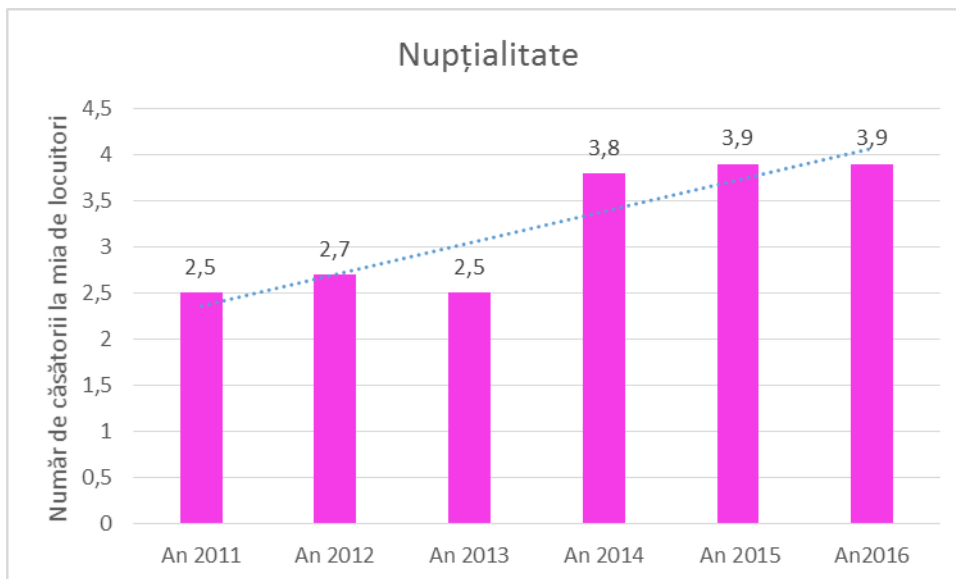
Specificație	An 2011	An 2012	An 2013	An 2014	An 2015	An2016
Nr. căsătorii	13	14	13	20	20	20



Rata de nupțialitate

căsătorii la mia de locuitori

Specificație	An 2011	An 2012	An 2013	An 2014	An 2015	An2016
Nr. căsătorii la mia de locuitori	2,5	2,7	2,5	3,8	3,9	3,9

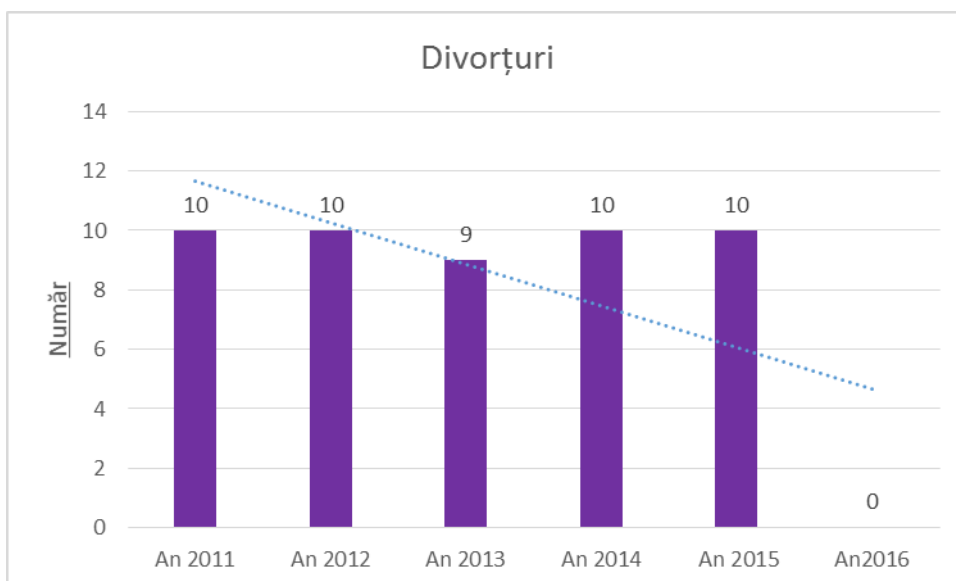


6. Divorțialitate

Divorțuri

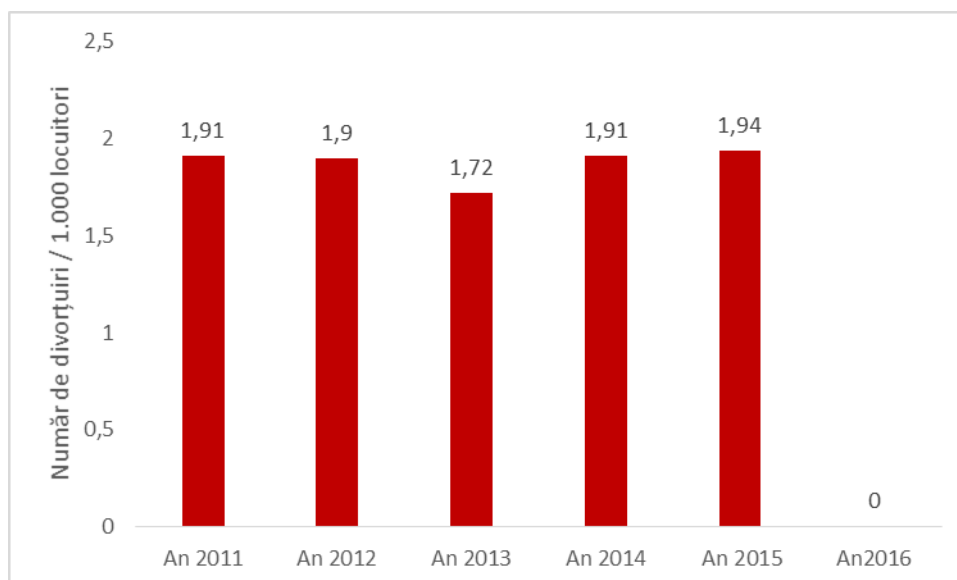
număr

Specificație	An 2011	An 2012	An 2013	An 2014	An 2015	An2016
Nr. divorțuri	10	10	9	10	10	0



Rata de divorțialitate*divorțuri la mia de locuitori*

Specificație	An 2011	An 2012	An 2013	An 2014	An 2015	An 2016
Nr. divorțuri la mia de locuitori	1,91	1,90	1,72	1,91	1,94	0

**Concluzia:**

Asistăm la un proces deocamdată lent, dar sigur, de îmbătrânire demografică. Evoluția natalității cunoaște o scădere continuă, în perioada 2011-2016 este observată scăderea treptată a ponderii tinerilor, iar această tendință se păstrează și în continuare. În paralel, a crescut semnificativ ponderea atât a populației adulte cât și a grupei vârstnicilor. Trebuie menționat că pe termen foarte lung, în condițiile menținerii actualului trend (natalitate scăzută în condițiile creșterii speranței de viață), populația se va stabiliza și, pe cale de consecință, procesul de îmbătrânire. Prognoza pe termen mediu indică însă o ușoară îmbătrânire a populației, cauzată de creșterea speranței de viață.

Dezvoltarea infrastructurii, poluarea fonică și a aerului reduse sunt doar câteva avantaje care surclasează dezavantaje precum distanța și/sau accesibilitatea redusă la anumite servicii. Prognoza pentru următoarea perioadă este de creștere a populației, comuna Podu Turcului fiind o localitate atractivă atât din punct de vedere al localizării față de județele Vrancea și Vaslui cât și din prisma facilităților pe care le pune la dispoziția locuitorilor săi.

Toate aceste fenomene vor avea repercursiuni importante asupra:

- profilului economic al localității (pericolul de transformare în localitate de tip "dormitor" pentru persoane care lucrează/studiază în altă localitate);
- sistemului de educație și formare profesională inițială, cu efecte majore asupra pieței muncii și asupra profilului ocupațional;
- îmbătrânirii forței de muncă, cu efecte importante asupra economiei;

STRATEGIA PENTRU DEZVOLTAREA DURABILĂ A COMUNEI PODU TURCULUI - 2021-2027

- îmbătrânirea "bătrânilor", cu efecte asupra raportului de dependență, a sistemului de pensii și asigurări sociale, cu consecințe medico-sociale, medico-sanitare, psiho-sociale și socio-culturale.

Majoritatea locuitorilor sunt români (94,39%). Pentru 5,59% din populație, apartenența etnică nu este cunoscută.

Din punct de vedere confesional, majoritatea locuitorilor sunt ortodocși (94,04%). Pentru 5,59% din populație, nu este cunoscută apartenența confesională.

INFRASTRUCTURĂ ȘI ECHIPARE EDILITARĂ

Infrastructură de transport

Drumul național DN 11 A – traversează comuna Podu Turcului și facilitează legăturile cu comunele învecinate. Are o lungime de 30 km și asigură legătura cea mai rapidă cu județele Vaslui și Vrancea. Traseul drumului pe teritoriul comunei străbate localitățile Lehancea, Bălănești, Podu Turcului, Plopu, Căbești și este în totalitate modernizat și reabilitat, are două benzi de circulație cu suprastructură realizată din beton asfaltic și nu prezintă curbe de racordare cu raze mici și cu declivități mari, fapt care permite circulația autovehiculelor în condiții de siguranță.

Drumul județean DJ 206 A – face legătura comunei Podu Turcului prin localitatea Podu turcului (zona Dănceni) cu comuna Dealu Morii și intersectează DJ241. Traseul măsoară pe raza comunei Podu Turcului 5 km, are două benzi de circulație cu suprastructură realizată din beton asfaltic. Curbele de racordare în plan sunt confortabile, iar în profil longitudinal se întâlnesc declivități de 11%.

Drumul județean DJ 241 – face legătura comunei Podu Turcului cu comuna Glăvănești și județul Vrancea, are o lungime de 4 km, străbate localitatea Podu Turcului și comuna de la nord la sud, are două fire de circulație, este modernizat dar în stare proastă.

Drumul județean DJ 241 F – face legătura comunei Podu Turcului cu județul Vrancea pe lungimea de 3,2 km prin localitatea Lehancea și Giurgioana și este nereabilitat și nemodernizat.

Drumul comunal DC 44 - face legătura prin localitatea Plopu cu DN 11 A, cu legătură printr-un drum local cu localitatea Fichitești. Are două benzi de circulație, prezintă declivități și curbe de racordare mici și are îmbrăcăminte balastată, ce trebuie înlocuită cu covor asfaltic, precum și profilat.

Drumul comunal DC 44 A – leagă localitatea Podu Turcului de localitatea Hanța și DL 241F. Drumul este nemodernizat și este necesar a fi modernizat și reamenajat ca profil transversal pe toată lungimea.

Drumul comunal DC 45 – leagă localitatea Sârbi de DJ 241 și DJ 206 A. Este necesară modernizarea drumului.

Drumuri locale – Comuna Podu Turcului beneficiază de o rețea densă de drumuri sătești-locale, de interes local, care fac legătura între zonele rezidențiale funcționale și drumurile principale. Rețeaua de drumuri locale are una sau două benzi de circulație, de pământ sau pietruite cu balast, fără trotuare, greu accesibile în perioadele cu precipitații. În anul 2018 a început modernizarea acestor drumuri de interes local, în cadrul unui proiect, în valoare de 2.916.702 lei, finalizat în anul 2020.

Ulitele sunt cu lungimi cuprinse între 10,00 m și 100,00 m și platforme de cca 2,00m până la 5,00m.

Circulația pietonală se desfășoară pe ulițe, nefiind amenajate trotuare.

Comuna nu beneficiază de spații de garare și parcare amenajate, parcare și gararea se face în incinta societăților comerciale și a gospodăriilor existente.

Necesitățile locale cu privire la infrastructura de transport sunt:

STRATEGIA PENTRU DEZVOLTAREA DURABILĂ A COMUNEI PODU TURCULUI - 2021-2027

- modernizarea drumurilor comunale prin asfaltări, plombarea gropilor, colmatarea fisurilor și crăpăturilor, dalarea șanțurilor;
- modernizarea drumurilor sătești care permit accesul din gospodării la drumurile comunale prin lărgirea drumurilor cu respectarea condițiilor tehnologice și de siguranța a circulației;
- repararea podurilor și podețelor, construirea de poduri peste cursurile de apă;
- introducerea parazăpezilor pentru a evita blocarea drumurilor pe timp de iarnă;
- amenajarea unor suprafețe plane pentru aterizarea elicopterelor în caz de calamități;
- executarea de spații pentru parcuri și administrarea acestora.

Spații pietonale și piste pentru biciclete

În prezent, la nivelul comunei Podu Turcului nu există trotuare pietonale.

În anul 2017, prin Hotărârea Consiliului Local Podu Turcului s-a inițiat un proiect în valoare de 412.500 lei pentru construirea trotuarelor în zona Centru, sat Podu Turcului, lucrare care s-a finalizat în 2019.

În prezent, la nivelul comunei Podu Turcului nu există piste special amenajate pentru ciclism. În absența infrastructurii de profil, utilizarea acestui mijloc de transport ecologic este redusă, circulația bicicliștilor realizându-se pe partea carosabilă și trotuare, ceea ce contribuie la creșterea riscului producerii unor accidente. Pentru remedierea acestor deficiențe, conducerea actuală are în vedere o serie de investiții vizând dezvoltarea infrastructurii pentru utilizatorii de biciclete.

Infrastructura de alimentare cu apă și canalizare

Instalații de alimentare cu apă

Comuna Podu Turcului nu dispune de un sistem centralizat de alimentare cu apă, cu excepția localității reședință de comună sat Podu Turcului, unde în perioada 1976-1982 a fost construită o rețea de captare a apei potabile. Rețeaua este compusă dintr-un număr de 7 puțuri amplasate în puncte diferite, cu o adâncime de 30-35 m și un debit de 3 vagoane în 24 ore. Rezervoarele de înmagazinare a apei potabile sunt în număr de 2 bc, cu o capacitate de 500 mc. Stația de tratare a apei potabile este compusă din Stația de deferizare și clorinare, construită în anul 1982. Rețeaua de alimentare cu apă potabilă a fost dată în funcțiune în perioada 1976 -1990, are o întindere de 5 km și deservește numai satul Podu Turcului. Rețeaua a fost extinsă și reabilitată în anii 2004-2006.

Alimentarea cu apă în celelalte localități se face din fântâni.

Administrația pulică locală a inițiat un proiect prin care întreaga comună va fi racordată la rețeaua de alimentare cu apă potabilă.

Instalații de canalizare

Comuna Podu Turcului nu dispune de un sistem centralizat de canalizare, cu excepția localității reședință de comună, sat Podu Turcului. Stația de epurare și rețeaua de canalizare este construită în perioada 1968-1990 și se întinde pe o lungime de 1,5 km. Apele uzate menajere rezultate de la gospodăriile populației din celelalte sate aparținătoare fiind evacuate direct în sol, infiltrându-se în pânza freatică, cu influențe nefavorabile asupra calității fizico-

chimice și bacteriologice a apei din fânâni, a factorilor de mediu-sol și subsol, a aerului și asupra sănătății oamenilor.

În prezent, la nivelul comunei Podu Turcului există un proiect în derulare în valoare de 4.961.821 lei pentru extinderea rețelei de canalizare și repunerea în funcțiune a stației de epurare.

Alimentarea cu gaze naturale

Comuna Podu Turcului dispune de alimentare cu gaze naturale în localitățile Podu Turcului și Bălănești, rețea care se întinde pe o distanță de 16 km. Stația de reglare, măsurare gaze naturale este construită în anul 1996.

Unul din obiectivele actualei administrații fiind acela al realizării alimentării cu gaze naturale în celelalte localități ale comunei.

Prin folosirea/realizarea investiției priviind înființarea rețelei de gaze naturale, se vor înlocui combustibilii solizi folosiți în prezent, ceea ce va conduce la îmbunătățirea calității vieții prin ridicarea gradului de confort atât al localnicilor cât și a obiectivelor social-culturale, de comerț, creșterea atractivității zonei pentru potențialii investitori, dinamizarea și dezvoltarea activităților sociale, reducerea gradului de sărăcie prin consecințe economice, protecția fondului forestier și reducerea emisiilor toxice rezultate din arderea combustibililor fosili utilizați în prezent.

Alimentare cu energie termică

La nivelul comunei Podu Turcului nu există un sistem centralizat de producție și distribuție a energiei termice cu excepția localității reședință de comună sat Podu Turcului, unde în anul 1985 a fost construită o centrală termică în suprafață de 160 mp, ce deservește o rețea de termoficare de 500 m, respectiv 15 scări de bloc.

Alimentare cu energie termică pentru restul comunității (consumatorii publici și privați) este asigurată în sisteme individuale de încălzire, folosindu-se ca și combustibil lemnul, pește. Agenții economici locali își asigură energia necesară proceselor tehnologice în instalații proprii care funcționează în general pe bază de combustibil solid sau deșeuri din lemn.

Alimentare cu energie electrică

În comuna Podu Turcului sunt amplasate rețele aeriene de distribuție de joasă tensiune 0,4 kv care alimentează toți consumatorii. Configurația rețelei este de tip aerian, pozat prin console, pe clădiri.

Rețeaua electrică de iluminat public este realizată pe stâlpi comuni cu rețeaua electrică de distribuție publică și este alimentată prin intermediul posturilor de transformare existente, rețeaua electrică aparține S.C. ELECTRICA S.A.

Rețeaua de distribuție asigură acoperirea integrală a suprafeței comunei Podu Turcului.

Comuna Podu Turcului a primit finanțare în anul 2020 pentru un proiect ce vizează modernizarea sistemului de iluminat din drumul local nr.6 și DN 11A, km 65-290 dreapta,

STRATEGIA PENTRU DEZVOLTAREA DURABILĂ A COMUNEI PODU TURCULUI - 2021-2027

drumul local nr.1 Popu și DN 11A km 72-343 dreapta, drumul local nr.3 Căbești și DN 11A km 72-965 dreapta, drumul local nr.4 Căbești și DN 11A km 75-155 stânga.

Un alt proiect finanțat este "Modernizare drumuri de interes local în comuna Podul Turcului, județul Bacău" prin care s-au realizat lucrări suplimentare de iluminat a intersecțiilor cu drumurile naționale.

Telecomunicații

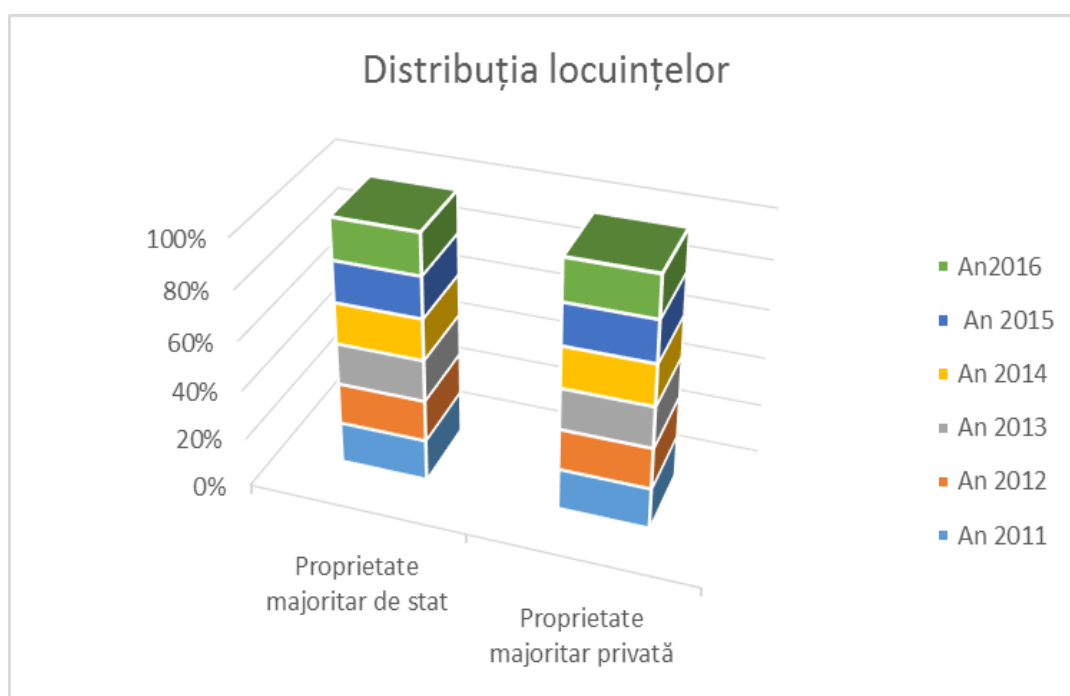
Serviciul de telefonie și internet al locuitorilor comunei Podu Turcului este asigurat de rețelele Vodafone, Telekom, DIGI și Orange.

Televiziune

În comună există conexiune TV prin rețelele Vodafone, Telekom, DIGI și Orange.

Locuințe existente la sfârșitul anului pe forme de proprietate, medii pe locuitor

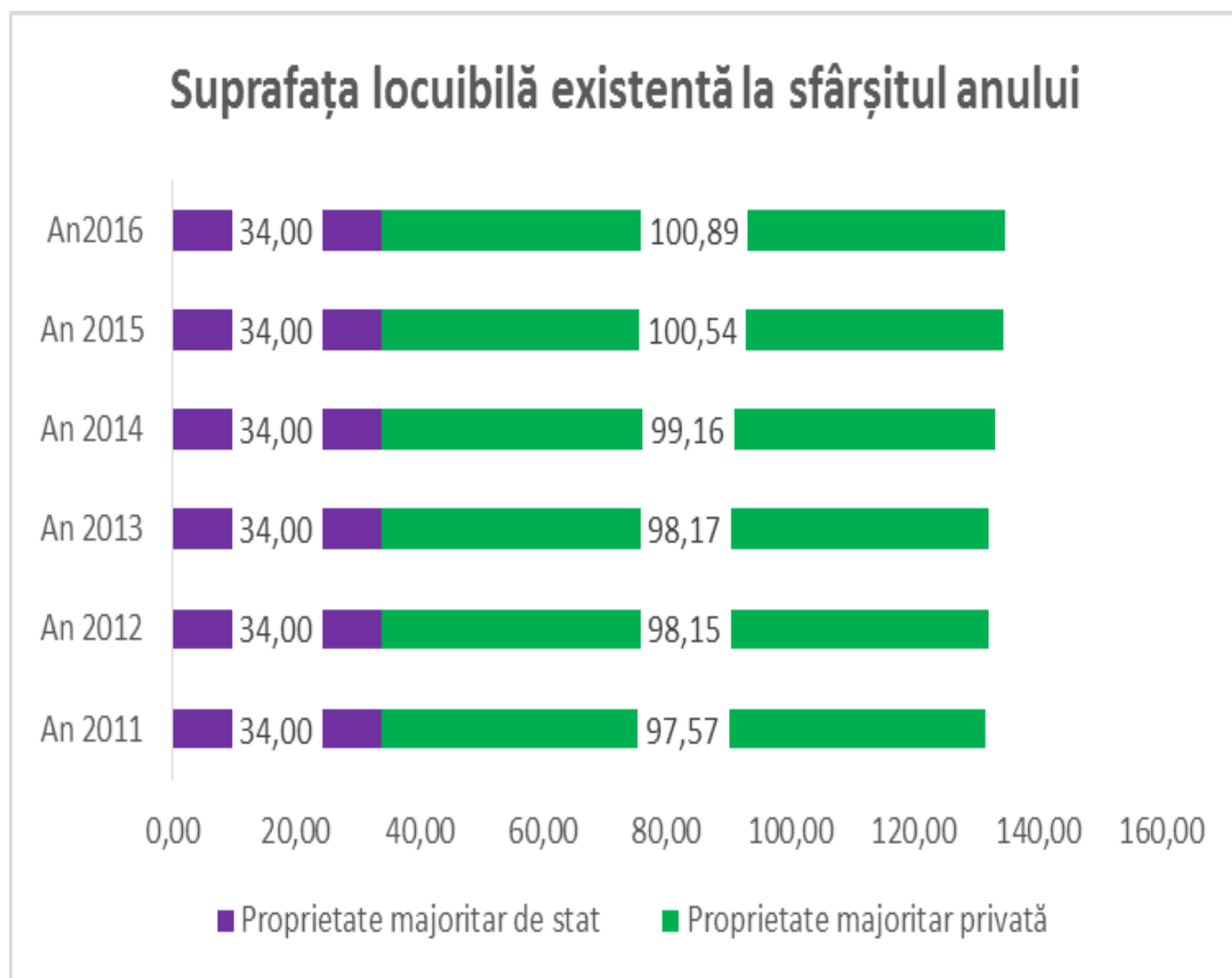
Specificație	număr					
	An 2011	An 2012	An 2013	An 2014	An 2015	An 2016
Com. Podu Turcului	2235	2240	2245	2250	2261	2266
Proprietate majoritar de stat	2	2	2	2	2	2
Proprietate majoritar privată	2233	2238	2245	2248	2259	2264



Suprafața locuibilă existentă la sfârșitul anului pe forme de proprietate pe locuitor

mp

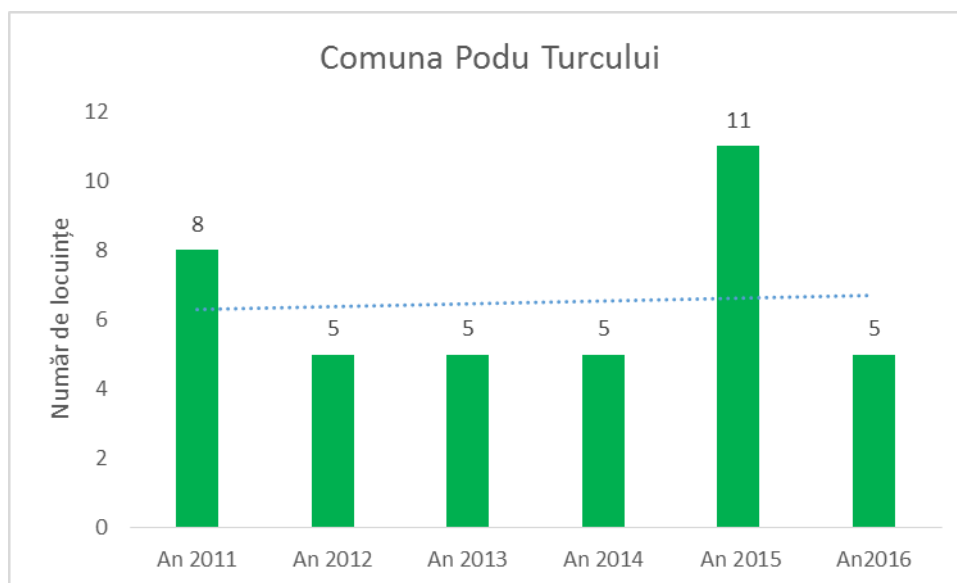
Specificație	An 2011	An 2012	An 2013	An 2014	An 2015	An2016
Com. Podu Turcului	97.608	98.186	98.638	99.200	100.574	100.922
Proprietate majoritar de stat	34	34	34	34	34	34
Proprietate majoritar privată	97574	98.152	98.166	99.163	100.540	100.888



Locuințe terminate în cursul anului

număr

Specificație	An 2011	An 2012	An 2013	An 2014	An 2015	An 2016
Com. Podu Turcului	8	5	5	5	11	5



ÎNVĂȚĂMÂNT

În anul 1868 ia ființă prima școală în comuna Podu Turcului, iar în anul școlar 1899-1900, 103 copii frecventau cursurile școlii.

Conform planului de școlarizare pentru anul școlar 2020-2021 și a rețelei școlare în comuna Podu Turcului funcționează:

- Liceul tehnologic Alexandru Vlahuță, Podu Turcului;
- Școala cu clasele I-IV Sârbi;
- Școala cu clasele I-IV Căbești;
- Școala cu clasele I-IV nr.2 Podu Turcului (Dămăcușa);
- Școala cu clasele I-IV Lehancea;
- Grădinița cu program prelungit Podu Turcului.

Starea fizică a clădirilor școlilor este bună, fiind modernizate și dotate corespunzător, prin construirea de grupuri sanitare, următoarele unități de învățământ:

- Școala Primară, sat Căbești;
- Școala Primară, sat Sârbi;
- Grădinița cu Program Normal, sat Lehancea.

Copiii/elevii Liceului Tehnologic Alexandru Vlahuță, Școala I-IV nr.2 Podu Turcului (Dămăcușa), Grădinița cu program prelungit Podu Turcului, Școala cu clasele I-IV Sârbi, care frecventează cursurile beneficiază de transport gratuit.



Liceul tehnologic Alexandru Vlahuță, Podu Turcului



Campusul școlar de la Podu Turcului a fost un proiect ambicios, care, în urmă cu câțiva ani nu părea că se va mai realiza. Început în 2007, lucrările au fost abandonate din lipsa de finanțare, însă primăria a depus un proiect pentru a atrage fonduri europene, iar la începutul anului 2015 proiectul a fost finanțat, circa 7 milioane de euro, iar lucrările au reînceput.

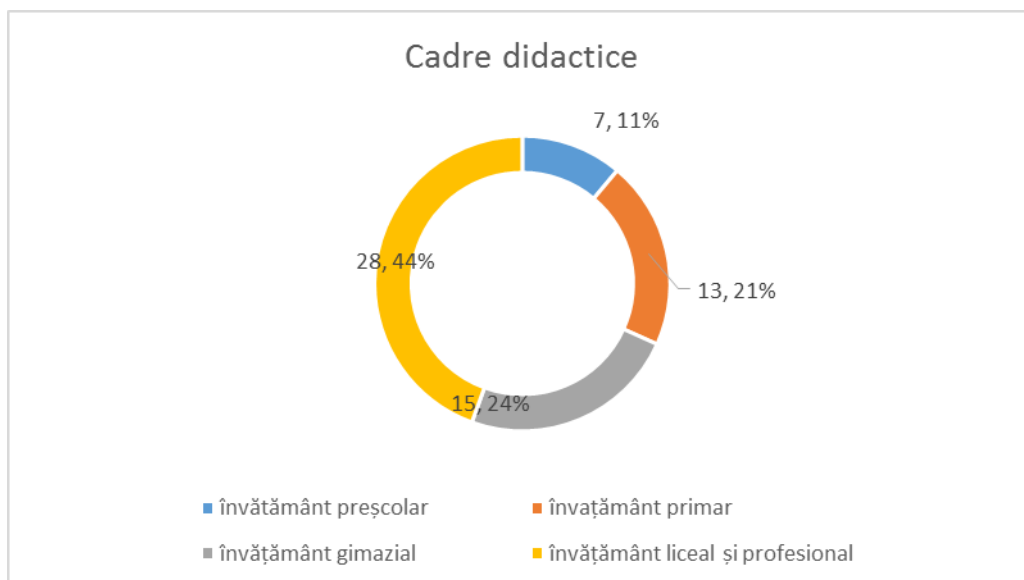
Dupa opt ani, școala, s-a transformat, iar copiii nu vor mai fi nevoiti sa învete pâna la ora 20.00, iar iarna să meargă prin zapada la 15 kilometri.

Campusul de la Podu Turcului, se întinde pe 3 ha, are 12 clădiri din care liceul, școală gimnazială, școală primară, camin, cantină, ateliere de lucru, garsoniere pentru cadre didactice, vestiar și patru terenuri de sport (de handbal, volei, baschet și fotbal). Tot aici au fost amenajate săli de clasă moderne, cu toalete în interiorul clădirii, alei și garduri. Practic aici s-a construit o școală nouă, s-au renovat școala veche și liceul, iar restul au fost ridicate de la zero. Finanțarea a fost asigurata in proportie de 80% de la UE, 18% de la Guvernul României și 2% din bugetul local.

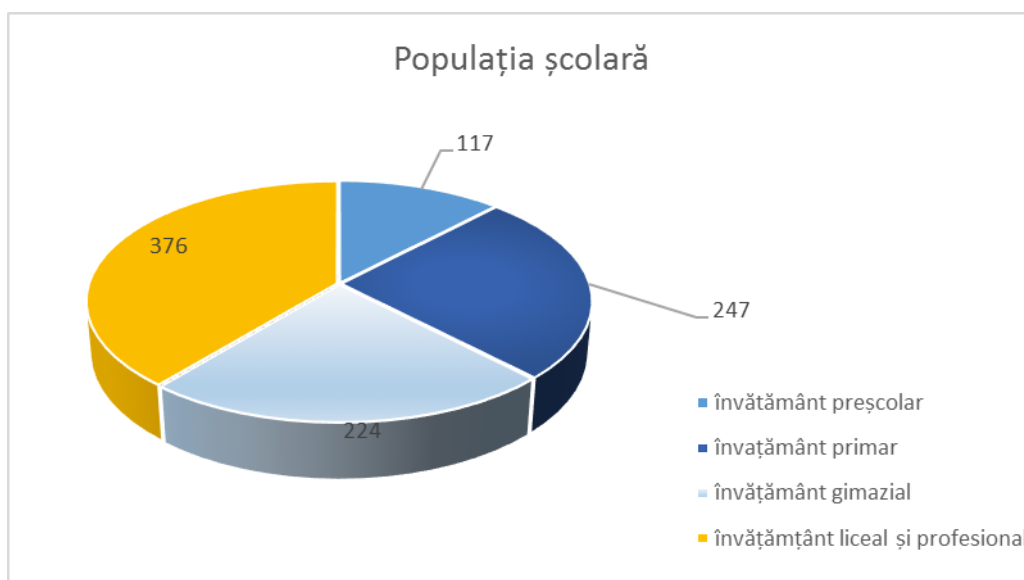
Campusul școlar este una din imaginile comunei Podu Turcului.

STRATEGIA PENTRU DEZVOLTAREA DURABILĂ A COMUNEI PODU TURCULUI - 2021-2027

În anul școlar 2020-2021 în școlile din comuna Podu Turcului au fost încadrate 63 cadre didactice, din care: 7 pentru învățământ preșcolar, 28 pentru învățământ primar și gimnazial, din care 13 pentru învățământ primar și 15 pentru învățământ gimnazial, liceal și profesional 28.



Totalul populației școlare în anul 2020-2021 a fost de 964 de copii, din care: înscriși în grădinițe 117 de copii, înscriși în învățământul primar 247 de elevi, înscriși în învățământul gimnazial 224 de elevi, înscriși în învățământul liceal și profesional 376 elevi.



Primăria Comunei Podu Turcului s-a îngrijit, în fiecare an calendaristic, să asigure igienizarea spațiilor școlare, combustibilul lemons, să doteze unitățile școlare cu mobilier, materiale didactice, să modernizeze eșalonat în timp toate unitățile de învățământ. Periodic

s-a analizat starea învățământului din comună în ședințele Consiliului Local, luându-se hotărârile adecvate.

Una din hotărâri este legată de construirea școlii cu clase I-IV din sat Plopu, proiect în valoare de 1.011.700 lei, care a demarat în anul 2019 și se va finaliza în anul 2021.

Un alt proiect important este construirea unei grădinițe în sat Podu Turcului, proiect în valoare de 1.600.572 lei, început în 2019 urmând a fi finalizat în 2021.

Un eveniment organizat, în anul 2017, de parohia Protopopiatului Sascut împreună cu parohii din județ, printre care și Parohia "Sfântul Nicolae" Dănceni Podu Turcului, este "Proiectului național de creație "Icoana și Școala mărturisirii". În derularea proiectului, alături de preot, cadre didactice și iconari, au fost implicați elevii ce frecventează școala din această parohie. În cadrul întâlnirilor au fost pictate icoane pe sticlă, hârtie, carton ori lemn, s-au alcătuit rugăciuni, eseuri, scrisori și poezii, au fost evocate personalități ale locului care au mărturisit credința creștin-ortodoxă în detenție sau în libertate. Tinerii au fost implicați într-un mod real în lucrarea liturgică și misionară a Bisericii. S-a organizat un târg de obiecte, cu scopul de a achiziționa produse alimentare și de igienă, care au fost oferite celor aflați în nevoie.

Un eveniment social - cultural unic în istoria localității a fost "Sărbătoarea minții", organizat la Liceul Alexandru Vlahuță în anul 2020, cu participarea întregii comunități. În cadrul evenimentului s-a lansat o carte și un film special consacrat generațiilor și personalităților Văii Zeletinului, o expoziție a mării pictorițe Letiția Oprișan și concertul „Privighetorilor Zeletinului”.

SPORT

Sportul are forța care poate să schimbe lumea. Are puterea să inspire, are puterea să unească oamenii într-un mod în care puține altele o reușesc. Sportul le vorbește tinerilor pe limba lor. Sportul poate crea speranță acolo unde cândva era doar deznădejde. Nicio altă activitate nu are atâta forță și energie de a mobiliza și reuni oameni. Sportul nu este un lux pentru orice societate, ci mai degrabă o investiție importantă în prezentul și viitorul unei națiuni. Sportul acoperă toate formele de activități corporale care contribuie la bunăstarea fizică a persoanei, echilibrul mental al acesteia și interacțiunile sociale. Promovarea unui stil de viață activ și sănătos reprezintă o prioritate datorită multiplelor beneficii pe care le aduce în sine și adoptarea valorilor sportive la nivel de individ, societate, națiune. Practicarea activității fizice și a exercițiilor sportive regulate conduce la reducerea riscului apariției bolilor cardio-vasculare, a anumitor tipuri de cancer și diabet, la îmbunătățirea sistemului muscular și osos, la controlul greutatei corporale și mai ales la menținerea sănătății mintale și favorizarea proceselor cognitive.

Din păcate, în comuna Podu Turcului terenurile de sport lipsesc cu desăvârșire, fapt care, deși nu reprezintă o prioritate, este totuși un mare neajuns al comunității.

În decursul anilor s-au făcut mici investiții și în acest domeniu, cum ar fi:

- S-a investit în echipa de fotbal Voința Podu Turcului care a jucat în liga a IV-a;



- S-a înființat Clubul sportiv TAKEDA, echipă sportivă de amatori. În acest club se desfășoară cursuri de arte marțiale Taekwondo. Cursurile au în vedere pregătirea practicanților atât fizică cât și psihică în autoapărare, lupta competițională, lupta full contact, amortizarea fizicului și inițierea în lumea spectaculoasă a tehnicilor de braț și picior.



STRATEGIA PENTRU DEZVOLTAREA DURABILĂ A COMUNEI PODU TURCULUI - 2021-2027

- Lucian Vasilache handbalist roman, născut la 4 decembrie 1954, în comuna Podu Turcului, a făcut parte din lotul echipei naționale de handbal a României, medaliată cu bronz olimpic la Moscova 1980.
- Crina Elena Pinteș pivot la echipa de handbal a României, s-a născut și a învățat pe aceste meleaguri.



SĂNĂTATE

Primele dispensare medicale umane au fost înființate în 1948-1949 și au funcționat în localuri închiriate. Medicii veneau și plecau, pentru că nu aveau condițiile necesare, toată responsabilitatea rămânând pe asistentele medicale, moașe și oficialul sanitar (felcer).

Comuna Podu Turcului are acum:

- ✓ 2 cabinete medicale private - pentru cei 2 medici de familie;
- ✓ 2 cabinete stomatologice;
- ✓ 4 farmacii umane;
- ✓ 1 laborator medical privat;
- ✓ 1 laborator de tehnică dentară;
- ✓ 1 spital privat - S.C. POLIMED S.R.L.

S.C. POLIMED S.R.L. – este unitate sanitară din segmentul de asistență medicală spitalicească și ambulatorie. Are în dotare 150 de paturi cu următoarele secții:

- Pediatrie;
- Medicină internă;
- Cardiologie;
- Neurologie;
- Recuperare medicală fizică și balneologică;
- Îngrijiri paleative;
- Laborator.



În anul 2019 a fost demarat proiectul "Înființare dispensar în comuna Podu Turcului", în valoare de 500.300 lei, proiect ce se va finaliza în 2021.

Principalele categorii de personal sanitar pe forme proprietate:

Medici		Din care				Personal sanitar		Farmaciști	
		Medici de familie		Dentiști					
public	privat	public	privat	public	privat	public	privat	public	Privat
-	14	-	3	-	2	1	48	-	5

În ceea ce privește starea de sănătate a comunei, măsurată prin natalitate și mortalitate, se constată un raport nefavorabil al nașterilor față de numărul de decese. Pentru ameliorarea acestor indicatori se impune în continuare nevoia de planificare familială modernă, de descurajare a avorturilor, de protecție a familiei și femeii gravide, de continuare a acțiunilor de educație pentru sănătate din partea medicilor de familie precum și de îmbunătățire a dotarilor cabinetelor medicale individuale.

Prioritățile din această sferă sunt:

- asigurarea asistentei medicale cu medici de specialitate;
- prevenirea apariției bolilor prin acțiuni complexe, integrate.

ASISTENȚĂ SOCIALĂ

Asistența socială presupune un ansamblu complex de măsuri și acțiuni realizate pentru a răspunde nevoilor sociale individuale, familiale sau de grup, în vederea prevenirii și depășirii unor situații de dificultate, vulnerabilitate sau dependență pentru prevenirea autonomiei și protecției persoanei, pentru prevenirea marginalizării și excluziunii sociale, pentru promovarea incluziunii sociale și în scopul creșterii calității vieții.

Pe plan local, rezultatele obținute în domeniul asistenței sociale sunt bune, urmărindu-se cu prioritate ca toate cazurile să fie rezolvate la nivelul Primăriei Podu Turcului fără a depăși termenele legale de soluționare a petițiilor.

Primăria Podu Turcului se preocupă ca în preajma sărbătorilor religioase, prin atragerea de sponsorizări și din alte surse legal constituite, să ofere un sprijin material familiilor aflate în dificultate. Un astfel de eveniment este organizat de elevii Liceului Tehnologic "Alexandru Vlahuță" din localitatea Podu Turcului care au desfășurat proiectul "Școala de iarnă". Proiectul cuprinde mai multe activități printre care și activitatea cu titlu "Colindele - sărbătoarea bucuriei satului românesc". La această activitate sunt implicați: cadrele didactice ale liceului, inclusiv profesorul de religie, directorul, împreună cu elevii corului "Vlahuță". Aceștia au oferit un buchet de colinde tradiționale în "Betleemul Oituzului", la Metocul Chiriarhal Codreanu, gazdelor și pelerinilor veniți de pretutindeni, dorindu-se a primi prin glasurile suave ale elevilor bucurie și mângâiere în vederea întâmpinării marii sărbători a Nașterii Domnului.

Serviciul Public de Asistență Socială Podu Turcului a procedat la încheierea mai multor protocoale, atât cu ONG cât și cu instituții ale statului, ca de exemplu:

- Fundația de Sprijin Comunitar (FSC) a inaugurat în 2017, Centrul de zi pentru intervenție timpurie asupra copilului din Podu Turcului. Beneficiarii serviciilor sunt copiii ce provin din familiile nevoiașe. Intitulat „Clubul cu Lipici”, centrul a fost creat în scopul prevenirii abandonului școlar, prin facilitarea și organizarea de activități educative extrașcolare și recreative. Prin acestea se dorește susținerea interesului celor mici pentru continuarea și finalizarea studiilor școlare. Centrul deservește aproximativ 200 de copii, iar pe terenul din jurul lui s-a amenajat primul loc de joacă din comună, cu finanțare de la Petrom. Acest proiect a fost realizat de FSC, în parteneriat cu autoritățile locale, Consiliul Județean Bacău și cu Serviciul pentru Situații de Urgență „Hampshire Fire and Rescue Service” din Marea Britanie. FSC este alături de oamenii din zona Podu Turcului, prin servicii sociale, educaționale și medicale integrate, pentru a sprijini comunitățile rurale să dezvolte servicii adecvate nevoilor categoriilor dezavantajate.
- Fundația de Sprijin Comunitar a creat Unități mobile de intervenție la domiciliu. Locuitorii comunei Podu Turcului au beneficiat de serviciile asigurate de aceste unități mobile. Serviciile furnizate se adresau copiilor cu dizabilități aflați în îngrijirea familiei natural/lărgite.
- Asociația Another Chance desfășoară pe raza comunei Podu Turcului în cadrul Centrului rezidențial pentru copii în sistemul de protecția socială două servicii:

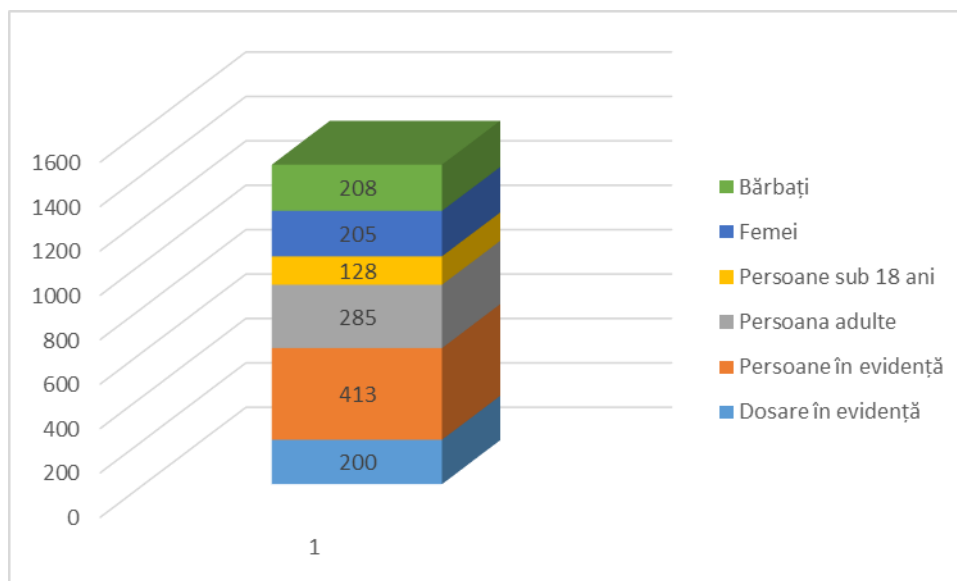
- Casă de tip familial pentru copii;
- Casă de tip familial pentru copii cu handicap;
- DGASPC Bacău, acord de colaborare în scopul pregătirii și implementării Proiectului "ASIGUR Bacău și Vrancea (Aria de Servicii Integrate Guvername locale cu Respect Bacăul și Vrancea)", deus spre finanțare în februarie 2020, în cadrul Programului "Dezvoltare locală, reducerea sărăciei și creșterea incluziunii romilor". Activitățile principale constau în dezvoltarea centrului comunitar, realizarea activităților de asistență socială, educație parentală, activități pentru identificarea și prevenția răspândirii bolilor transmisibile sau cu incidență mare a mortalității, organizarea de întâlniri, ateliere de schimb de experiență, etc.;
- Ministerul Muncii și Protecției Sociale (MMPS) împreună cu Agenția Națională pentru Plăți și Inspecție Socială (ANPIS), acord de colaborare în scopul asigurării colaborării interinstituționale necesare în vederea consolidării capacității serviciului public de asistență socială de a iniția, coordona și implementa măsuri de prevenire și combatere a situațiilor de marginalizare și excludere socială prin utilizarea de resurse umane adecvate contribuind astfel la consolidarea rețelei de asistență socială pentru furnizarea de servicii adaptate nevoilor populației în UAT Podu Turcului, în cadrul proiectului "Dezvoltarea sistemului de asistență socială și combaterea sărăciei și a excluziunii sociale" cod SMIS 126924, finanțat din Fondul Social European prin Programul Operațional Capital Uman 2014-2020, Axa prioritară 4 – Incluziunea socială și combaterea sărăciei – Obiectivele specifice 4.5, 4.6, 4.10;
- Comuna Podu Turcului a aderat în calitate de membru fondator la S.N. Crucea Roșie din România - Filiala Bacău în anul 2017. Asistentul medical comunitar angajat se ocupă de:
 - identificarea problemelor medico-sociale ale comunității;
 - educația pentru sănătate și profilaxia bolilor, prin promovarea unui stil de viață și mediu sănătos;
 - mobilizarea populației pentru participarea la programele de vaccinare, controale medicale profilactice etc.;
 - promovarea sănătății reproducerii și planificarea familială;
 - îngrijirea și asistența medicală la domiciliu, curativă și de recuperare, în vederea reinsertiei sociale;
 - acordarea de îngrijiri paleative la domiciliu.

În comuna Podu Turcului se inregistreaza 413 persoane – beneficiari unici – ai venitului minim garantat și respectiv ai alocației pentru susținerea familiei.

În anul 2019, 413 persoane au beneficiat de produsele de igienă distribuite prin Programul Operațional Ajutorarea persoanelor Defavorizate finanțat cu spijinul Ministerului Fondurilor Europene.

STRATEGIA PENTRU DEZVOLTAREA DURABILĂ A COMUNEI PODU TURCULUI - 2021-2027

Dosare în evidență	Persoane în evidență	Persoana adulte	Persoane sub 18 ani	Femei	Bărbați
200	413	285	128	205	208



În comuna Podu Turcului se înregistrează un număr de 45 de persoane încadrate în grad de handicap grav și accentuat.

TURISM ȘI POTENȚIALUL TURISTIC

În sens larg, potențialul turistic al unui teritoriu reprezintă ansamblul elementelor naturale, economice și cultural – istorice, care prezintă anumite posibilități de valorificare turistică, dau o anumită funcționalitate pentru turism și constituie premise pentru dezvoltarea activității de turism. Un teritoriu interesează din punct de vedere turistic în măsura în care oferă resurse turistice naturale sau antropice, acestea fiind privite ca atracții turistice sau resurse turistice.

Situat pe amplasamentele unui important sit istoric, așezarea neolitică de la Dănceni, împreună cu cele de la Căbești și Bichești se înscriu, alături de cele 110 stațiuni arheologice din colinele Tutovei, în marele complex cultural Anusd – Tripolie – Cucuteni ce se întinde din sud – estul Transilvaniei, în Moldova și Ucraina. Prezența dacilor în această zonă este semnalată într-un număr de 4 așezări pe raza comunei Podu Turcului: Căbești, Plopu, Cociuba-Dămăcușa, Văleni-Bichești. Astfel, micul târg din secolului al XIX-lea s-a dezvoltat din punct de vedere economic, social, politic, comercial la începutul sec. al XX-lea și mai cu seamă în perioada celor două războaie, când la Podu Turcului se află centrul de plasă ce se numea Zeletin, apoi Podu Turcului, avea Judecătoria de ocol, spital județean, sedii de bănci și filiale, ceea ce îl plasa pe locul doi după orașul reședință de județ Tecuci.

În acest context, ansamblul tuturor factorilor (naturali, sociali, istorici și economici) au condus la individualizarea unui ansamblu geografic rural complex și original, cu un potențial turistic natural și antropoc care poate constitui premisă și factor fundamental de dezvoltare a turismului local.

Potențialul turistic natural

Potențialul turistic natural reprezintă totalitatea resurselor turistice pe care le oferă cadrul natural prin componentele sale: relief, condiții climatice, ape, vegetație și faună, urmărind atragerea fluxurilor de turiști în vederea petrecerii vacanțelor.

Un aspect interesant din această zonă îl reprezintă valea Zeletinului, cu o vegetație specifică zonei de stepă, caracteristică unităților joase de câmpie și dealuri cu altitudini cuprinse între 200 m – 500 m, în care temperatura medie anuală se apropie sau depășește 10° C, iar precipitațiile sunt de regulă situate sub 450 mm.

Potențialul turistic antropoc

Potențialul turistic antropoc este format din ansamblul de obiective create de societate care îndeplinesc condițiile valorificării pe plan turistic. Obiectivele turistice antropice existente în prezent au fost ridicate de om în alte scopuri, însă pe măsură ce acestea au devenit reprezentative pentru o anumită regiune sau etapă istorică, socială, culturală sau tehnică, au ajuns să fie catalogate ca potențial turistic antropoc, având rolul de a reîmprospăta memoria socială a vizitatorului.

Este evident faptul că și atracțiile turistice antropice ale comunei Podu Turcului, ca și varietate și valoare, sunt organic legate de componentele civilizației umane de natură materială și spirituală.

Obiective cultural-istorice

Monumente și situri arheologice

Vestigiile arheologice reprezintă etape emoționante în antropizarea spațiului geografic. Valențele turistice rezultă, în principal, din vechimea și valoarea lor artistică, istorică, dar și prin accesibilitate, aceste mărturii istorice fiind reprezentative pentru civilizația și cultura românească.

Oferta turistică în acest domeniu în comuna Podu Turcului nu este foarte bogată, dar este deosebit de valoroasă.

Așezarea neolitică de la Dănceni, împreună cu cele de la Căbești și Bichești se înscriu, în marele complex cultural Anusd – Tripolie – Cucuteni ce se întinde din sud – estul Transilvaniei, în Moldova și Ucraina.

Din epoca bronzului datează așezarea Căbești, care în urma sondajul arheologic a dovedit că ne aflăm într-un "cenușar" de tip clasic din epoca bronzului, aparținând culturii Nouă, sec. XII – XII îHr. Sondajul a scos la iveală mai multe oase de animale domestice și sălbatice, răbojuri cu creștături, fusoiole și multe resturi ceramice. Toate acestea dovedesc faptul că cei care au viețuit aici s-au ocupat cu creșterea animalelor, vânatoarea, olăritul, torsul, confecționarea îmbrăcămintei s.a.

Cea de-a doua așezare din epoca bronzului se află în est de satul Căbești, pe valea Pereschivului în punctul Milești, la nord de Fântâna lui Sava și de Podul de la Hartuc. În urma săpăturilor arheologice efectuate, a fost dezvelit un cimitir din epoca bronzului compus din 11 morminte din care 10 de înhumare și unul de incinerare. Inventarul mormintelor de înhumare se compune în exclusivitate din vase de lut, așezate în regiunea craniană, în dreptul feței și mai rar la picioare. Tipul de vas predominant este cel cu două torți, trase din buza vasului și supraînălțate. Nu lipsesc nici vasele cu corpul alungit și puțin bombat, prevăzute cu două torți tubulare, pe direcția cărora se află două caneluri orizontale. Cimitirul de la Milești – Căbești datează din sec. XVII – VIII îHr și aparține culturii arheologice Noua și Monteoru.

Prezența dacilor în această zonă este semnalată într-un număr de 4 așezări pe raza comunei Podu Turcului: Căbești, Plopu, Cociuba-Dămăcușa, Văleni-Bichești.

În vara anului 1962 s-a descoperit tezaurul de monede hristiene, într-un vas de ceramică în așezarea dacică de la Cociuba-Dămăcușa, situată pe partea vestică a unei coline, la 2,5 km est de Dămăcușa și la 2 km nord de centrul satului Căbești.

În urma sondajului efectuat în zonă au fost descoperite urmele unor complexe de locuințe care se întindeau pe o suprafață de 15-20 ha și aparțineau tipului de semibordei. Ceramica descoperită aici, de factură autohtonă, aparține primei epoci a fierului. Pe lângă ceramica lucrată de mână, a fost descoperită și ceramică fină, lucrată la roata olarului dar și ceramica de factură grecească, reprezentată de o anforă de tip thasos.

În partea de nord-vest a satului Plopu, la grajdurile C.A.P., pe locul numit Corboia, a fost descoperită o "Ceașcă" dacică.

Inventarul obiectelor de metal descoperite cuprinde printre altele și vârfuri de săgeți cu 3 muchii și penduncul cu gaură de înmănușare, câteva cutii de fier, un mâner de os cu nituri metalice. Obiectele de podoabă, sunt prezente sub formă de perle din sticlă violacee

sau din pastă sticloasă, colorate, un inel și o fibulă de bronz. Aceste dovezi datează din sec. III îHr. iar monezile din anul 350 îHr.

Descoperirea unor vestigii arheologice din sec. VI-XI la Dănceni- Podu Turcului are o importanță deosebită semnificațiilor cultului creștin. Prezența crucii sau înscrisă în pătrat în așezările ce aparțin culturii protodridu de la Dănceni-Podu Turcului și Sohodor-Bacău sunt elemente de culturi creștine.

Au fost identificate așezări din sec. VI-VII și VII-X în satul Dănceni în jurul izvoarelor de aici.

În satul dispărut Ruseni a fost descoperită o cruce de tip relicviar pe locul unei foste biserici ce data din sec XVIII.

Toate aceste obiecte arheologice descoperite se află donate Muzeului de Istorie din Focșani și Onești și reprezintă dovezi incontestabile ale activităților omenesti, desfășurate pe aceste locuri pe parcursul a celor cinci milenii de locuire neîntreruptă.

Monumente și ansambluri de arhitectură

În această categorie se înscrie numărul cel mai mare de bunuri culturale, mărturii ale modului de evoluție a culturii și civilizației românești din zonă.

Conform datelor Ministerului Culturii și Cultelor (LISTA MONUMENTELOR ISTORICE 2010), monumentele de arhitectură sunt:

Cod LMI	Denumire	Localitate	Adresă	Datare
BC-I-m-B-00713	Așezare	Sat Căbești	Râpa Bujorii, la marginea de N-V a satului, pe malul vestic a pârâului Căbești. Terenul este utilizat pentru agricultură.	Epoca bronzului târziu, Cultura nouă.
BC-II-m-B-00876	Biserica "Sf. Ilie"	Sat Podu Turcului		1834
BC -II-m-B-00833	Biserica "Sf. Gheorghe"	Sat Fichitești		1813

Arhitectură și urbanism

Din punct de vedere cultural ca instituții publice amintim cele trei școli primare din satele Căbești, Sighica și Plopu, dintre care cea de la Căbești mai funcționează. Dintre acestea merită a fi consemnată școala din Căbești care a fost construită în anul 1915 de către un arhitect italian, același care a făcut și școala din Prisecani.

Dintre construcțiile cu caracter civil, singura care s-a păstrat a fost casa lui Ambrosie. Construită între cele două războaie mondiale, aceasta are înfățișarea unui conac boieresc, cu cerdac și două turnuri în partea de est.

În anul 1936 parohia Căbești I avea Căminul Cultural „ Sf. Petru și Pavel”, înființat încă din anul 1928. Președintele acestui cămin era preotul Babaca Dumitru, cel care conducea și corul religios.

În anul 1965 s-a construit Căminul „ Ion Creangă ” din satul Căbești care în anul 2012 a fost renovat, redându-i frumusețea de odinioară.

Bisericile au o semnificații extraordinare pentru locuitori, atât prin importanța lor istorică, cât și prin valoarea spirituală, populația comunei Podu Turcului având o puternică înclinație religioasă.

În comuna Podu Turcului sunt 7 biserici:

- Biserica Sfântul Neculai, Dănceni, sat Podu Turcului;
- Biserica „ Sf Ilie” (1834) din sat/com. Podu Turcului;
- Biserica Învierea Domnului sat Căbești;
- Biserica de lemn „Sfântul Gheorghe” (1813) din satul Fichitești;
- Biserica "Sfinții Voievozi", sat Giurgiuana;
- Biserica „Intrarea în Biserică a Maicii Domnului” din satul Căbești;
- Biserica "Sfinții Arhanghel Mihail și Gavril", sat Lehancea.

Biserica „ Sf Ilie” din com. Podu Turcului



Monument istoric, este construită între anii 1830 – 1834 după cum se consemnează într-un anuar bisericesc, având ctitori fondatori, familia de boieri MIHAI și CASANDRA IAMANDI, proprietarii târgului Podu Turcului și a moșiei DĂMACUȘA, unde ar fi existat o bisericuță din lemn care s-a năruit și a cărui clopot pe care este inscripționat anul 1813 a fost adus la noua Biserică „Sf. Ilie”.

A fost construită din cărămidă, așezată pe o fundație din piatră de râu și este acoperită cu tablă galvanizată. Are o planimetrie atipică, în cruce, cu absidele laterale înglobate în dreptunghiul de bază și naosul extins spre exterior. Privită din exterior, are un aspect simplu, bine proporționat, împodobită cu o turlă de lemn pe pronaos, în plan hexagonal, având acoperișul sub forma unui uriaș bulb de ceapă cu baza retezată. Intrarea se face printr-un pridvor închis pătrat, dar care inițial avea în față un pridvor deschis, de factură neoclasică, pe patru coloane canelate, cu capiteluri compozite, cu un fronton triunghiular la fațadă (conf. unei fotografii din 1939). Din porticul de la intrare (care nu mai este), se pătrundea în pridvorul închis, ambele încăperi fiind adăugate la o dată ulterioară construcției bisericii, modificări făcute cu ocazia reparațiilor din 1878 și 1905 – 1910, menționate în Anuarul Eparhiei Romanului din anul 1936.

În 1939, conform „Planului orizontal al Bisericii Sf. Ilie din Podu Turcului cu terenul și cimitirul dimprejur, întocmit de picherul I.I.Simion, biserica avea ca anexe, clopotnița de la

intrare, din lemn, locuința paznicului și o magazie, care s-au năruit, și au fost înlocuite cu o clopotniță din zid, construită în 1977, și o camera praznicală și una mortuară cu anexe, construită în 1995, în timpul pastoririi Pr. Chilianu Vasile.

Din 1988, Parohia este pastorită de Pr. VASILE CHILIANU . Datorită faptului că biserica nu are fundație din beton și o izolație corespunzătoare și a existenței pânzei freatice la suprafața ,umiditatea și igrasia au continuat să se ridice în pereți atât în interior cât și în exterior, degradând în mare parte stratul de zidărie și tencuială, pictura și obiectele de cult din interior. În prezent, la inițiativa preotului paroh și a membrilor Consiliului Parohial, Biserica urmează să fie supusă unui amplu program de Consolidare-restaurare, după un proiect realizat de către specialiști atestați de MINISTERUL CULTURII SI CULTELOR , conduși de Arhitectul OVIDIU-DORIN ALEXIEVICI din Iași.

Programul mai cuprinde și o componentă socială, fiind întocmit și un Studiu de fezabilitate pentru amenajarea unui „Centru pentru sprijinirea familiilor și persoanelor cu nevoi speciale”.

Biserica "Sf. Nicolae", Dănceni-Podu Turcului



Biserica parohială a Parohiei Cabești I este așezată pe dealul Plopului, între satul Plopu și satul Cabești, fiind construită în anul 1909 pe locul uneia mai vechi, prin contribuția enoriașilor sub îndrumarea unui comitet condus de preoții Gheorghe Popescu, Enache Vasiliu și proprietarul Vasile Ghelț, care au avut și o contribuție materială substanțială. Biserica este construită din lemn și cărămidă de meșterul Ioan Palade din Boghești, iar pictura a fost executată de pictorul amator Gheorghe Gavrilu, cântăret din orașul Bârlad. În anul 1912, pe 30 decembrie, biserica a fost sfințită. Biserica a suferit avarii în urma cutremurelor, din care cauză i s-au făcut reparații capitale în anii 1924 și 1946, când a fost pictată din nou, de către pictorul Dimitriu din Tecuci. Tot atunci a fost construită clopotnița deasupra pridvorului. Ultimele reparații s-au făcut la exterior în anul 2007. Catapeteasma este cea originală fiind sculptată în lemn de tei. Ca obiecte de cult de valoare, biserica deține trei icoane datând din sec.XIX, al căror pictor nu este cunoscut. Ele reprezintă chipul Mântuitorului, al Maicii Domnului și al Sf. Ioan Botezătorul. Toate au același stil și se banuiește a fi aparținut bisericii vechi.

Biserica "Învierea Domnului" sat Căbești



Biserica Învierea Domnului este construită în anul 1990 în satul Podu Turcului. La interior biserica este pictată pe frescă, în culori deschise, calde, folosindu-se foiță de aur pentru aureolele sfinților. Catapeteasma a fost realizată, în totalitate, din lemn de stejar, pe care s-au aplicat icoanele pictate pe aceeași esență de lemn. S-au făcut două iconostase și un scaun arhieresc impunător, 66 de jilțuri și două străni sculptate identic pentru depozitarea cărților de cult. Biserica a fost sfințită în 1999. Accesul în curtea bisericii se face prin partea sudică, iar intrarea este flancată de șiruri de trandafiri, iar în partea dreaptă este un parc de 2 ari având în mijloc o fântână arteziană. În partea de nord a bisericii se află casa praznicală și mortuară.

Biserica „ Sf. Gheorghe” din satul Fichitești



Biserica din lemn datează din anul 1813 și este monument istoric. Ceea ce știm cu siguranță, este faptul că această bisericuță cu hramul „ Sf. Mucenic Gheorghe” a existat în anul 1839. Acest adevăr este confirmat de inscripția de pe o piatră funerară care se păstrează și se poate vedea și astăzi. Biserica se află în partea de apus a satului pe un podiș, la jumătatea distanței între cele două extremități ale satului. Este construită din bârne de lemn de stejar pe vechile tălpoaie, ce au o grosime de 0,70 m încheiate în clește. Se povestește că pentru scoaterea din pădure a tălpoaielor pe care este construită biserica, boierul ar fi înjugat toți boii pe care îi avea în cireada lui. Nu deținem date exacte când s-au petrecut acestea, dar ele au fost păstrate în amintirea credincioșilor și transmise din generație în generație ajungând astfel până la noi.

Locașul de cult are formă de navă, fără nici o turlă, dar cu aspect bine proporționat și încadrându-se în stilul moldovenesc. În exterior este tencuită și căptușită cu scândură, iar din anul 1960 au fost executate reparații mai mari, prin lucrări de tencuire în ciment a bisericii sub coordonarea directă a maistrului Dumitru Țopa din Frumușelu și a fostului cântăreț bisericesc Gheorghe Târzâman. În interior biserica este văruiată, iar pe pereți sunt așezate icoane pictate. Catapeteasma are scheletul din lemn de stejar, iar icoanele din lemn de tei vopsite maro. Cele trei rânduri de icoane de pe catapeteasmă: prooroci, apostoli și praznice împărătești, sunt pictate pe pânză de in întinsă pe scheletul din lemn, având culoare predominantă maron închis. Autorul acestor picturi este necunoscut, iar ele se consideră a fi de la jumătatea sec.XVIII-lea. Aceste icoane formează de altfel și lucrurile ce prin vechime prezintă o oarecare importanță deoarece această biserică nu mai are obiecte de preț sau cu valoare istorică. În anul 1994, acestui sfânt lăcaș i s-au făcut ultimele reparații atât în interior cât și în exterior.

Biserica „Intrarea în Biserică a Maicii Domnului” din satul Căbești



În satul Căbești a fost o biserică cu hramul „Vovidenia” construită din zid cu temelie de piatră, ridicată în anul 1864, fără inscripție. Reparată în totalitate în anul 1895, prin acoperirea cu tablă albă deoarece dranița se spărsese, reparația pereților pe dinafară și înăuntru, precum și bagdadia, toate s-au făcut din veniturile bisericii.

Alături de această biserică parohială a fost una mai veche, pe locul unde este cimitirul bisericii de astăzi și care s-a construit pe proprietatea familiei Hâncu Galeriu și Ioana, ei donând acest teren bisericii. Este amintit ca preot slujitor Iordache Grumeza, care mai mult din osteneala și cheltuiala sa a ridicat această biserică. Astăzi, în locul unde a fost catapeteasma bisericii, pământul este uscat și nu crește niciun fel de plantă, iar oamenii aprind lumânări și se roagă.

Este amintit faptul că din materialele de la biserică cea veche s-a construit biserică cu hramul „ Sf. Nicolae” din satul Plopu în anul 1912, fiind filia bisericii cu hramul „Vovidenia”.

Biserica parohială a fost reparată în anul 1924 din veniturile bisericii. Aceasta deținea din donații o suprafață de 32 ha.

Această biserică în urma cutremurului din anul 1940 s-a dărâmat complet, iar zidurile au fost trase cu boii . Odoare ale bisericii dărâmate se păstrează și astăzi în biserică „Sf. Voievozi ” din satul Sighica. Risipindu-se zidurile bisericii închinată Maicii Domnului, sfântul lăcaș nu a mai putut fi refăcut datorită prigoanei atee a regimului comunist. Locuitorii acestor ținuturi , fii de răzeși, buni creștini, harnici și darnici, nu și-au pierdut încrederea, iar după

anul 1989, a fost rânduit să se înceapă înălțarea unei noi biserici. De la punerea pietrei de temelie, din vara anului 1996 și până în prezent, sfântul lăcaș s-a ridicat cu efortul susținut al enoriașilor.


Biserica are acum o arhitectură în formă de navă, este acoperită cu tablă, pictată în interior în frescă și împodobită cu obiecte și icoane de cult. A fost sfințită la data de 27 noiembrie 2005.

Biserica "Sfinții Arhanghel Mihail și Gavril", sat Lehancea



Parohia Lehancea este situată în Comuna Podu Turcului și este formată din satele Lehancea și Sârbi. Biserica actuală ce poartă hramul "Sfinților Arhangheli Mihail și Gavriil" a fost ridicată în anul 1832 de către obștea satului Lehancea folosind la construcția acesteia material lemnos, respectiv lut pentru pereții exteriori și șindrilă pentru acoperiș. Biserica a fost construită pe fundație de piatră de râu cu talpă de stejar, pereții fiind construiți din furci de lemn cu chirpici. Planul bisericii este treflat cu turlă pe pridvor. De-a lungul timpului lăcașul de cult a suferit mai multe lucrări de renovare. Astfel în anii 1891, 1930, 1942 s-au făcut lucrări de reparație la pereți, iar în anul 1957 s-a înlocuit acoperișul vechi, s-au tencuit pereții interiori și s-a confecționat mobilierul actual. Foarte frumoasă la acest lăcaș de cult este pictura catapetesmei, pictură ce s-a efectuat în anul 1891 de către pictorul Mihai Ionescu din orașul Bârlad. Interiorul bisericii nu este împodobit cu pictură murală, ci are pictură executată pe pânză sub forma de tablouri, făcute în anul 1942 de către pictorul Fotescu Gheorghe din Tecuci. Se pare totuși că biserica ar fi avut și pictură murală, dar care de-a lungul timpului, în urma intervențiilor ce au avut loc la renovarea bisericii și din cauza curgerii timpului au dus la îndepărtarea sau acoperirea acesteia. Acest lucru este întărit de faptul că în Sfântul Altar și anume la proscomidiar se observă sub stratul de tencuială și vopsea exfoliată un drapaj pictat. Ultima intervenție ce a avut loc la lăcașul de cult s-a făcut în timpul păstoririi preotului Militaru Leonard, când a fost tencuit exteriorul și s-au consolidat pereții prin turnarea unei centuri mediane și a unor contraforți din beton. În anul 2008, sub păstoria preotului Iancu Petrescu, s-a finalizat și construcția unei noi clopotnițe, construcție de sine stătătoare din zidărie și beton aflată la intrarea în curtea bisericii. În patrimoniul bisericii se află 12 Mineie vechi scrise în chirilică, cu pagini frumos ornamentate.

Biserica "Sfinții Voievozi", sat Giurgiuana



Biserica parohială din Giurgiuana are hramul Sf. Voievozi, este construită în anul 1861 pe locul altei biserici, ctitorie necunoscută. Este formată din pritvor, naos, altar și vesmântar, fiind construită din caramidă pe temelie de piatră în formă de cruce. Deasupra intrării se află două icoane pictate pe zid cu Sfinții Arhangheli Mihail și Gavril, ocrotitorii acestui sfânt locaș, iar acoperișul acestei biserici este din tablă galvanizată. Ea este bine proporționată, are o turlă în formă octogena deasupra pritvorului în care se afla trei clopote. Unul donat de Spatarul Costache Ghioca și soția sa Smaranda în 1861, altul donat de credincioși în 192, iar al treilea este donat de Elena și Ioan Basoc în anul 1931. Biserica este construită cu contribuția banească a Spatarului Costache Ghioca și a soției sale Smaranda, proprietarul acestei moșii Giurgiuana. Iar credincioșii satelor Giurgiuana și Racușana au contribuit cu munca și osteneala. De-a lungul timpului s-au făcut reparații în anii 1902 și 1922, iar în 1937 a fost reparație capitală când biserica este împodobită cu icoane pictate pe panză de pictorul Gheorghe Popescu din Podu Turcului. Stilul în care se încadrează construcția este stilul moldovenesc – bizantin. Altarul și plafonul sunt pictate de pictorul Ioan Dumitriu în anul 1922 și nu prezintă valoare istorică și artistică. Catapeteasma construită din lemn prezintă ornamentații în stil moldovenesc specific secolului XIX.

Infrastructura turistică și capacitatea de cazare

După anii 1990 au apărut și în comuna Podu Turcului o categorie nouă - cea a pensiunilor turistice, cu o capacitate mai redusă, însă cu o funcționalitate, flexibilitate și adaptabilitate mai ridicată la nevoile, preferințele și gusturile unei cereri turistice aflate într-o continuă diversificare și rafinare.

Conform datelor disponibile, la nivelul comunei Podu Turcului s-au construit 3 spații de cazare, în satele Podu Turcului, Bălănești și Plopu, care acum nu mai funcționează.

Produse și servicii turistice

Condițiile prielnice de climă și relief din zona Zeletinului au făcut ca spațiul să fie locuit în permanență. Mărturie stau descoperirile arheologice, care împing istoria acestui pământ cu câteva mii de ani înaintea dacilor, când, populații neolitice, creatoare ale Culturii Cucuteni, locuiau pașnic în acest teritoriu.

Festivalurile și evenimentele culturale

Festivalurile și evenimentele culturale de diferite tipuri reprezintă manifestări artistice din domenii variate care se adresează segmentului de practicanți ai turismului cultural (film cinematografic, muzică clasică, teatru, folclorice, muzică, poezie, umor, etc.) și pot avea caracter național sau internațional.

Dintre evenimentele cu impact semnificativ găzduite și derulate în comuna Podu Turcului enumerăm:

- **Proiectul "Școala de iarnă"** – proiect organizat de primăria Podu Turcului și elevii Liceului Tehnologic "Alexandru Vlahuță". Proiectul cuprinde mai multe activități printre care și activitatea cu titlu "Colindele- sărbătoarea bucuriei satului românesc". Elevii au oferit un buchet de colinde tradiționale în "Betleemul Oituzului", la Metocul Chiriarhal Codreanu, gazdelor și pelerinilor veniți de pretutindeni, dorindu-se a primi prin glasurile suave ale elevilor bucurie și mângâiere în vederea întâmpinării mării sărbători a Nașterii Domnului. Evenimentul a avut drept scop strângerea de fonduri în vederea sprijinirii familiilor aflate în dificultate.
- **Proiectului național de creație "Icoana și Școala mărturisirii"** - eveniment organizat în anul 2017, de parohia Protopopiatului Sascut, împreună cu parohii din județ printre care și Parohia "Sfântul Nicolae" Dănceni Podu Turcului. În derularea proiectului alături de preot, cadre didactice și iconari, au fost implicați elevii ce frecventează școala din această parohie. În cadrul întâlnirilor au fost pictate icoane pe sticlă, hârtie, carton ori lemn, s-au alcătuit rugăciuni, eseuri, scrisori și poezii, au fost evocate personalități ale locului care au mărturisit credința creștin-ortodoxă în detenție sau în libertate, au fost implicați tinerii într-un mod real în lucrarea liturgică și misionară a Bisericii. S-a organizat un târg de obiecte, cu scopul de a achiziționa produse alimentare și de igienă, care au fost oferite celor aflați în nevoie.
- **Eveniment social - cultural unic "Sărbătoarea minții"** - organizat la Liceul Alexandru Vlahuță în anul 2020, cu participarea întregii comunități. În cadrul evenimentului s-a lansat o carte și un film special consacrat generațiilor și personalităților Văii Zeletinului, o expoziție a mării pictorițe Letiția Opreșan și concertul corului „Privighetorilor Zeletinului”.
- **Proiectul „De pe plaiul meu cu flori”**, eveniment artistic prilejuit de aniversarea a 35 de ani de activitate a ansamblului folcloric „Privighetorile Zeletinului”. La sărbătoarea aniversară au fost prezenți foști și actuali membri ai ansamblului, foști și actuali profesori ai Grupului Școlar „Alexandru Vlahuță”, specialiști în etnografie și folclor, profesori universitari, compozitori, consilieri locali și județeni, un numeros public. În cadrul evenimentului s-au împartit pliante informative cu cei 35 de ani de activitate folclorică ai ansamblului, au fost deapănate amintiri, au fost înmânate Diplome de Excelență ale Consiliului Județean Bacău, Consiliului Local Podu Turcului, Diplome-atestat ale Primăriei Treviso-Italia, acestea din urmă personalizate, tuturor membrilor ansamblului participanți la Concertul de Crăciun din decembrie 2009. Numeroasă asistență a urmarit concertul aniversar al ansamblului dirijat de 35 de ani de profesorul Nicolae Popa.

- **Ansamblul Folcloric "Privighetorile Zeletinului"**, din comuna Podu Turcului, a fost înființat în anul 1975 de profesorul Nicolae Popa, ansamblu îndrumat cu competență și profesionalism, care a reușit să impresioneze de fiecare dată, la fiecare apariție pe scenă, fie în spectacole concert, fie în festivaluri sau concursuri județene și naționale, obținând numeroase premii. Unul din festivalurile la care a participat este festivalul internațional la Ohrid (Macedonia), de unde s-a întors cu lauri și importante premii. Tinerii dasatori, soliști vocali și instrumentiști din Podu Turcului au evoluat alături de ansambluri din Italia, Bulgaria, Lituania, Estonia, Bosnia-Herțegovina, Croația.



- **Biblioteca Comunală Podu Turcului** înființată în anul 1957, funcționează în clădirea școlii din comună. Fondul bibliotecii este constituit din aproximativ 15.000 volume, achizițiile făcute constant, contribuind la innoirea și completarea colecțiilor, lucru ce constituie un aspect pozitiv în creșterea interesului cetățenilor comunei pentru bibliotecă, interes concretizat printr-un număr mare de utilizatori la serviciile sale. Biblioteca pune la dispoziția utilizatorilor și Serviciul BIBLIONET, o rețea de calculatoare, conectate la Internet, imprimantă, scanner, videoproiector, serviciu ce permite accesul la informația de mare viteză, comunicare on line, aplicații diverse etc. Deasemeni celelalte activități conexe organizate de bibliotecă întrunesc aprecierea beneficiarilor săi și ai comunității.
- **Cele trei Cămine Culturale din comuna Podu Turcului**, găzduiesc evenimente culturale ce au loc în cadrul comunităților, dintre care amintim:
 - Evenimentul editorial de excepție, cu ocazia lansării volumul "Ansamblul Folcloric Privighetorile Zeletinului - O viața daruită cântecului românesc". Această carte are ca autor pe prof. Nicolae Popa, dirijorul cunoscutului ansamblu artistic din Podu Turcului, care a aniversat 40 de ani de la înființare.
 - Simpozionul național cu tema "Valori și timp pe Valea Zeletinului", cu participarea unor personalități științifice naționale, din Iași, Bacău, Vaslui,

București. Pe scenă a evoluat Ansamblul "Privighetorile Zeletinului", dirijat de profesorul Nicolae Popa.



- **Târgurile săptămânale** organizate în ziua de luni;
- **Bâlciuri** organizate cu ocazia unor sărbători religioase:
 - Sfânta Treime (troiță) 20 iulie;
 - "Sfântul Ilie" 14 septembrie - ziua Sfintei Cruci.

Informarea turistică se realizează în prezent insuficient, neexistând un centru de informare turistică. Se resimte în special nevoia pentru dezvoltarea de pachete turistice complexe și atractive, bazate nu doar pe servicii de cazare și alimentație cât și tururi ghidate, activități de agrement, ș.a. Un astfel de demers este esențial pentru a crește vizibilitatea zonei precum și pentru a permite o mai mare durată de ședere și venituri mai mari din activitățile aferente.

Forme de turism

Conform clasificării formelor de turism propuse de Organizația Mondială a Turismului (OMT/ONU) în anul 1979 (turismul de afaceri și motive profesionale, turismul balnear, turismul cultural, turismul de afaceri, recreere și odihnă, vizite la rude și prieteni și alte forme de turism) și având în vedere multitudinea și diversitatea obiectivelor turistice existente în comuna Podu Turcului, putem concluziona că comuna oferă posibilitatea practicării mai multor forme de turism în cadrul teritoriului său identificându-se următoarele forme:

- Turism cultural;
- Turism de afaceri, recreere și odihnă;
- Turism religios;
- Turism de eveniment.

O destinație turistică presupune o multitudine de elemente, practic întreg ansamblul natural, construit și uman al ei. Este absolut necesar ca destinația să-și găsească o identitate, să realizeze un flux de sinergie spre satisfacerea cerințelor turistice, să integreze turistul în viața „destinației” să-l facă să uite de rutină, „să-i încarce bateriile”. **Destinația se construiește atât pentru turiști cât și pentru localnici** și presupune un efort comun al turiștilor și localnicilor pentru producerea și consumul trăirilor prin armonizarea efortului majorității actorilor locali legați direct sau mediat de activitatea de turism.

Din analiza potențialului turistic, se poate concluziona că oferta turistică a comunei Podu Turcului, este formată dintr-un fond turistic antropic reprezentat de obiective generatoare de imagine, care constituie de fapt elemente ale patrimoniului cultural material, anumite obiective religioase și elemente naturale valoroase.

Comuna Podu Turcului este o comună care are potențial de dezvoltare a economiei creative, ceea ce înseamnă că această componentă trebuie stimulată și susținută pentru ca dezvoltarea economică generală și, mai ales, dezvoltarea economiei creative este extrem de profitabilă pentru dezvoltarea sectorului cultural.

Pentru a se putea practica un turism eficient în comuna Podu Turcului, trebuie să aibă loc o schimbare de viziune turistică, prin axarea pe importul de turiști, revitalizând sectorul economic prin crearea de locuri de muncă, pregătirea eficientă a resurselor umane, crearea unor spații moderne care să corespundă turiștilor, dar și acțiuni turistice de anvergură și evident, o promovare eficientă, toate acestea având la bază dezvoltarea unui produs turistic competitiv.

ECONOMIE**Cadrul general**

Activitatea economică este susținută de societăți private cu specific comercial sau de producție. În economia comunei este preponderentă agricultura, reprezentată de proprietatea privată a gospodăriilor țărănești individuale sau în asociații agricole. Pentru susținerea acestui sector, în anul 2017, a fost modernizat oborul comunei Podu Turcului în cadrul unui proiect în valoare de 473.025 lei.

Principalii indicatori ai unităților locale active

Nr. unități	Cifra de afaceri mii lei	Nr. mediu de salariați	Investiții brute mii lei	Investiții nete mii lei
76	61.759	321	1.627	1.532

Suprafațafondului funciar după modul de folosință

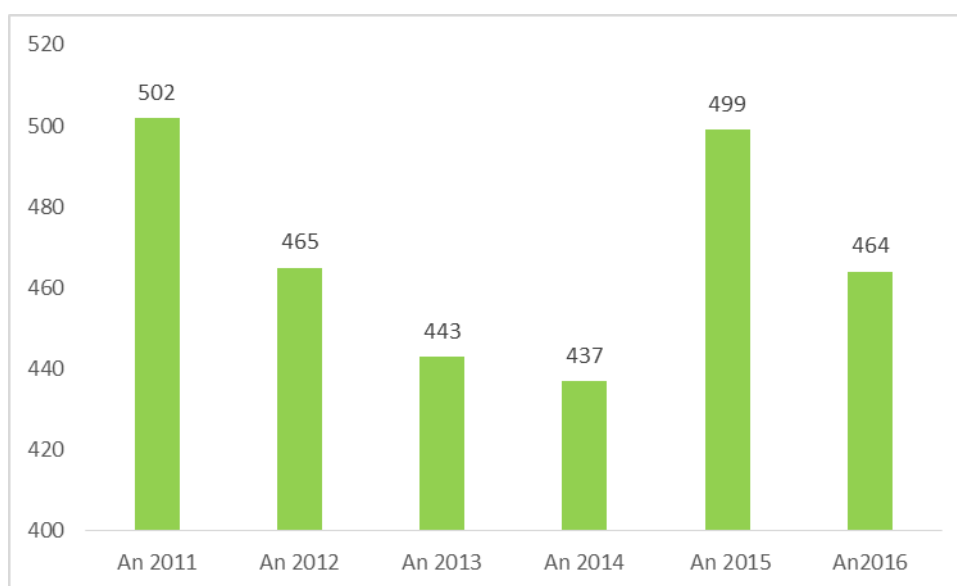
Suprafață totală	Suprafață agricolă	Arabil	Pășuni	Fânețe	Vii	Livezi
8.947	7.134	5.419	1.388	25	284	18

ha

Piața forței de muncă

Numărul mediu al salariaților pe comună

Specificație	An 2011	An 2012	An 2013	An 2014	An 2015	An2016
Comuna Podu Turcului	502	465	443	437	499	464



STRATEGIA PENTRU DEZVOLTAREA DURABILĂ A COMUNEI PODU TURCULUI - 2021-2027

Specificație	An 2011	An 2012	An 2013	An 2014	An 2015	An2016
Comuna Podu Turcului	502	465	443	437	499	464

Șomeri înregistrați și rata șomajului pe locuitor în anul 2016

Număr șomeri	Numărul mediu lunar de șomeri	Rata șomajului la sfârșitul anului	Rata medie lunară a șomajului
285	299	9,5	10

Un loc important în economia comunei este ocupat de către cele 135 de societăți comerciale din diferite sectoare economice cum ar fi: fabrici de tricotaje, de prelucre a lemnului, produse alimentare, creșterea bovinelor, centrul viticol și pomicol, prelucrarea artistică a răchitei și papurei, transportul de mărfuri, construcții, alimentație publică și comerț, etc.

Activitățile economice realizate în comună sunt în mare măsură dependente de resursele naturale existente, de condițiile social-economice, nivel de instruire, nivel de informare, posibilități de investiții, opțiuni ale locuitorilor, relații cu celelalte localități rurale și urbane.

CAP. IV ANALIZA SOWT

Fundamentarea dezvoltării pe termen mediu și lung a comunei Podu Turcului nu poate fi concepută în afara unor strategii coerente, elaborate pornind de la potențialul și resursele existente și ținând cont de oportunitățile, dar și de amenințările care se prefigurează. Analiza diagnostic de tip SWOT a comunei Podu Turcului este concepută ca o suită de comentarii concentrate asupra principalilor factori ce influențează dezvoltarea acestui teritoriu în vederea atingerii unor importante obiective strategice ale următorilor șapte ani. Prezentată distinct pe categorii de activități economice, acest tip de analiză ilustrează stările interne distinctive de forță sau slăbiciune în raport cu unele oportunități sau amenințări externe. Se poate preciza faptul că elemente ale punctelor forte, printr-o valorificare adecvată, se transformă în oportunități, iar unele elemente ale punctelor slabe, prin cronicizare, devin amenințări. Conținutul respectă obiectivele caracteristice unei astfel de abordări, fiind detaliate astfel:

- nivelul, structura și dinamica activităților și piețelor;
- sectoare și activități semnificative în evoluția prezentă și viitoare a comunei;
- influența principalilor factori;
- impactul oportunităților și al amenințărilor externe;
- evaluarea atuurilor și deficiențelor;
- unele explicații ale succeselor sau insucceselor în plan economic;
- implicații sociale atât ale punctelor forte, cât și ale punctelor slabe ce determină semnificativ dezvoltarea economică ulterioară a comunei Podu Turcului.

Prin realizarea Analizei SWOT, ne propunem să prezentăm punctele tari și cele slabe, de asemenea amenințările și oportunitățile care determină spațiul geografic și socio-uman al comunei Podu Turcului .

Analiza expune într-o dispunere vizuală și concentrează în formulări cât mai precise și concise următoarele aspecte:

- **punctele forte (S = strengths)** care aparțin organizației / comunității și cuprind de obicei resurse, abilități disponibile
- **punctele slabe (W = weaknesses)** care aparțin organizației / comunității și cuprind ceea ce – i lipsește acesteia pentru a-și atinge scopul propus
- **oportunitățile (O = opportunities)** care cuprind evenimente sau procese externe care pot ajuta la atingerea scopului (rezolvarea problemei)
- **amenințările (T = threats)** evenimente sau procese externe ce pot împiedica atingerea scopului

În urma analizelor generale și sectoriale, pentru perioade semnificative din evoluția economico-socială a comunei Podu Turcului se pot sistematiza următoarele elemente ale analizei SWOT. Cel mai puternic mesaj transmis de analiza SWOT este acela că, indiferent de acțiunile stabilite, procesul decizional ar trebui să includă următoarele elemente:

- elimină Punctele Slabe;
- exploatează Oportunitățile;
- îndepărtează Amenințările.

IV. 1 ANALIZĂ SECTORIALĂ

AGRICULTURĂ

<i>Puncte tari</i>	<i>Puncte slabe</i>
<p>-resursă calificată de muncă în domeniul agricol;</p> <p>-potențial în domeniul vegetal si zootehnic/tradiții locale</p> <p>-suprafețele mari de teren în folosință potențial semnificativ pentru agricultura ecologică;</p> <p>-există un număr semnificativ de mici producători agricoli care au reușit să-și aducă exploatarea agricolă în zona profitabilității;</p>	<p>-lipsa certificării calității produselor locale în conformitate cu standardele europene,</p> <p>-parteneriat public-privat slab dezvoltat</p> <p>-proprietatea agricolă puternic divizată</p> <p>-lipsa unui sistem de colectare și valorificare a produselor agricole la nivel local ;</p> <p>-activitățile de creștere a animalelor în gospodăriile locuitorilor, sunt în scădere;</p> <p>-media de vârstă ridicată a celor ce se ocupă de activități agricole, utilaje agricole învechite, rudimentare și tehnologii neperformante;</p> <p>-interesul scăzut al tinerilor pentru activitățile agricole.</p> <p>-lipsa unui abator pentru sacrificarea animalelor;</p>
<i>Oportunități</i>	<i>Amenințări</i>
<p>-accesarea de fonduri (o parte nerambursabile) pentru dezvoltarea unor afaceri în sectorul agricol (spre exemplu înființarea unor exploatarea/ferme agrozootehnice);</p> <p>- asocierea producătorilor, îmbunătățirea practicilor agricole pentru ridicarea producției, elaborarea unor politici zonale de marketing și de accesare pe alte piețe;</p> <p>- crearea de servicii agricole (veterinare, prestări servicii, proiectare și consultanță în domeniu etc.);</p> <p>- certificarea unor ferme agricole în practicarea agriculturii ecologice și a unor produse tradiționale;</p> <p>-obținerea de energie regenerabilă.</p> <p>- cooperare între producătorii agricoli locali și agenți economici activi în domeniul industriei alimentare;</p>	<p>- creșterea competiției pe piața produselor alimentare, fapt ce poate defavoriza unele sectoare „tradiționale” care nu ating standardele pieței unice (UE);</p> <p>- dezechilibrele balanței comerciale cu accent pe importurile de produse alimentare, situație care periclitează valorificarea produselor autohtone la prețuri eficiente (aducătoare de profit);</p> <p>- insuficienta informare și educare a populației pentru dezvoltarea durabilă a agriculturii, protecția mediului legislație instabilă în domeniu, care dezarmează inițiativele private;</p> <p>- migrarea tineretului cu studii superioare și lipsa de interes pentru agricultură;</p> <p>- prețuri ridicate pentru achiziționarea de imputuri, mașini, utilaje agricole, semințe, îngrășăminte, lucrări agricole;</p>

Oportunități	Amenințări
<ul style="list-style-type: none"> - cadrul legislativ propice pentru stimularea tinerilor calificați de a se stabili în spațiul rural; - tendința diversificării serviciilor în domeniul agricol; - posibilitatea înființării de culturi de salcie energetică; 	<ul style="list-style-type: none"> - lipsa unor facilități privind acordarea de credite cu dobândă redusă, a garanțiilor și a perioadelor de grație

RESURSA UMANĂ

Puncte tari	Puncte slabe
<ul style="list-style-type: none"> -rată redusă a infraționalității; -forță de muncă ieftină; -număr mare de tineri cu studiile liceale definitive; -disponibilitate de angajare în diferite meserii, funcție de motivarea personală. 	<ul style="list-style-type: none"> -îmbătrânirea populației (spor natural negativ, migrarea tinerilor spre centre urbane); -scăderea natalității; - adaptarea mai lentă a populației mature și vârstnice din comună, la schimbările și provocările lumii actuale în general și la fenomenul mobilității și reconversiei profesionale, în special migrarea persoanelor cu pregătire profesională, în special în străinătate. -grad ridicat al populației ocupate în agricultură
Oportunități	Amenințări
<ul style="list-style-type: none"> - posibilitatea accesării unor programe de finanțare pentru formarea resurselor umane, reconversie profesională; -implicarea autorităților locale în problemele comunității; -existența fondurilor europene destinate dezvoltării resurselor umane 	<ul style="list-style-type: none"> -migrația populației către alte țări ale Uniunii Europene sau alte regiuni ale României -scaderea ponderii populației tinere din totalul populației - adaptarea mai lentă a populației la schimbările actuale din punct de vedere profesional, tehnic și tehnologic -îmbătrânirea populației

SĂNĂTATE

<i>Puncte tari</i>	<i>Puncte slabe</i>
<ul style="list-style-type: none"> - existența și buna funcționare a două cabinete individuale de medicină de familie; - existența două cabinete stomatologice; - profesionalismul medicilor de familie; - existența a patru farmacii în comună. 	<ul style="list-style-type: none"> - dotare insuficientă și sub standarde a celor două cabinete medicale; - existența a unui număr important de persoane neasigurate dar înscrise pe listele celor doi medici de familie din comună; - lipsa unui Centru de sănătate.
<i>Oportunități</i>	<i>Amenințări</i>
<ul style="list-style-type: none"> - linii de finanțare externe și includerea unei linii de buget local în vederea cofinanțării eventualelor aplicații, acțiuni/activități. 	<p>efectele poluării, aerului, apei, solului asupra stării de sănătate riscul apariției unor epidemii datorită lipsei educației sanitare</p> <ul style="list-style-type: none"> - legislație fluctuantă în domeniu; - slabă motivare a persoanelor care au posibilitate chiar redusă de a se asigura medical, de a încheia un contract cadru pentru plata contribuției financiare direct la CAS (în contractul cadru a legii asigurărilor de sănătate, este stipulat faptul că persoanele care nu au asigurare medicală și doresc să plătească contribuția la CAS, trebuie să plătească retroactiv un anumit număr de luni, pentru a putea să beneficieze de servicii de sănătate publică); - creșterea numărului de probleme medicale ca urmare a procesului de îmbolnăvire a populației

ÎNVĂȚĂMÂNT

Puncte tari	Puncte slabe
<ul style="list-style-type: none"> -structura organizatorică a școlii este corespunzătoare la nivelul comunei; -există un management responsabil cu implicare directă, pe toate planurile (administrativ, educativ, resurse, etc.); -comunicare formală, informală și nonformală bună; -aplicarea corectă și creativă a curriculum-ului școlar -cadre didactice calificate și titulare, cu vechime mare atât în învățământ, cât și în școală; -existența unui număr relativ mare de copii și elevi; -relațiile interpersonale existente favorizează crearea unui climat educațional deschis și stimulat; -un mare interes din partea cadrelor didactice pentru participarea la cursuri de formare profesională ; -situația la învățătură prezintă rezultate bune la toate nivelurile; -puține tendințe de neșcolarizare sau abandon școlar și stare disciplinară bună; -participare mare, cu rezultate bune la concursuri, întreceri, etc., la toate nivelele. 	<ul style="list-style-type: none"> -familiile elevilor nu sunt implicate suficient în activitatea de educare a copiilor; -starea motivațională a cadrelor didactice și a elevilor este scăzută; -stare materială precară și nivel scăzut de cultură și instruire al unor familii; -existența unor elevi cu probleme de sanatate, adaptare; -cu toate că școala are o valoare de piață bună sunt înregistrate cazuri de migrare a elevilor spre oraș; -migrația elevilor din satele componente comunei, spre școala de centru și depopularea școlară a structurilor școlare; -lipsa posibilităților de desfășurare a activităților sportive (a orelor de educație fizică), la nivelul structurilor, pe vreme de iarnă sau timp nefavorabil.
Oportunități	Amenințări
<ul style="list-style-type: none"> - existența Programului Guvernamental de acordare a unor produse lactate și de panificație „Cornul și laptele” și respectiv fructe; - existența programului de acordare de rechizite școlare gratuite; - infuzia de resurse financiare în școală pentru manuale școlare, reparații curente și capitale; - disponibilitatea unor instituții de a veni în sprijinul școlii; 	<ul style="list-style-type: none"> -prea multă birocrație în accesarea fondurilor naționale și europene. - slaba motivație a elevilor pentru învățătură; -un număr important de elevi sunt rămași în grija bunicilor și altor rude datorită faptului că părinții sunt plecați la lucru în străinătate; -instabilitatea cadrelor didactice (în fiecare an, elevii au profesori noi); - impactul nociv a unor emisiuni TV asupra psihicului elevilor;

Oportunități	Amenințări
<ul style="list-style-type: none"> - elevii și familiile acestora sunt pregătite pentru schimbarea modului de abordare a procesului instructiv – educativ; -varietatea cursurilor de perfecționare și formare continuă oferite de CCD; - dorința pentru schimburi de experiență și pentru acțiuni organizate în parteneriat; - școala oferă un grad sporit de siguranță elevilor; - puține cazuri de familii destrămate la nivelul școlii; - extinderea rețelei Internet la nivelul localității; - existența televiziunii digitale; - elevii au posibilitatea receptării emisiunilor TV prin cablu sau digital; - extinderea telefoniei mobile; 	<ul style="list-style-type: none"> - popularizarea prin emisiunile TV a subculturii și a nonvalorilor; -incoerența politicilor educaționale la nivel național; -lipsa unor politici educaționale consecvente cu ținte și strategii clare care să fie urmărite indiferent de partidul de la guvernare; - motivarea morală și salarială nu ajută cadrul didactic în activitate; - programe școlare prea încărcate; - formarea inițială a cadrelor didactice este deficitară. -scăderea nivelului de trai (elevi, profesori, părinți); -eliminarea fondurilor de premiere și stimulare - dispariția posturilor datorită scăderii numărului de elevi; - existența pe piață a unor jocuri de PC foarte violente.

MEDIU

Puncte tari	Puncte slabe
<ul style="list-style-type: none"> -caracteristica de zonă cu risc seismic redus; -grad de poluare a solului și a aerului scăzut; -nu există poluatori industriali majori pe teritoriul comunei; -utilizarea pe scară redusă a îngrășămintelor chimice pentru agricultura de subzistență; -înființarea, rețelei publice de apă (captare, stații de tratare, alimentare) pentru o parte din locuitorii comunei ; -înființarea, extinderea și îmbunătățirea rețelei publice de apă uzată (canalizare, stații de epurare) pentru o parte din locuitorii comunei; 	<ul style="list-style-type: none"> -deversarea apelor reziduale menajere în locuri neamenajate (pentru o parte din locuitorii comunei); -izolarea termică a locuințelor/ clădirilor este necorespunzătoare; -lipsa unor amenajări ambientale substanțiale (parcuri, scuaruri); -adaptabilitatea scăzută la schimbare a agenților economici și a forței de muncă; - educație ecologică insuficientă și superficială a locuitorilor comunei; -există zone cu risc de inundații; -capacitate redusă de susținere financiară a modernizării; -invadarea pieței interne cu produse agricole ale țărilor beneficiare a unor fonduri

<i>Puncte tari</i>	<i>Puncte slabe</i>
<p>-existența lucrărilor de apărare contra inundațiilor;</p> <p>-sistem satisfăcător de colectare a deșeurilor rurale;</p> <p>-existența unor programe de educare respectiv informare a populației privind teme de mediu.</p>	<p>substanțiale ale UE în ceea ce privește susținerea sectorului agricol.</p>
<i>Oportunități</i>	<i>Amenințări</i>
<p>-Utilizarea programelor cu finantare de la bugetul de stat sau al Uniunii Europene destinate protecției mediului</p> <p>- Dezvoltarea agriculturii datorita fertilitatii ridicate a solurilor</p> <p>- Promovarea si cofinantarea producerii energiei verzi;</p> <p>- Implementarea proiectului privind extinderea rețelei de alimentare cu apă respectiv și a rețelei de canalizare</p> <p>-Posibilitatea finanțării de la bugetul de stat al proiectului privind introducerea gazului metan</p> <p>-Creșterea interesului autorității publice locale în promovarea de parteneriate privind protecția mediului</p>	<p>-Mentalitatea de indiferență a locuitorilor față de protecția mediului;</p> <p>- Degradarea peisajului și poluarea factorilor de mediu prin aruncarea deșeurilor în zone nepermise;</p> <p>- Schimbări climaterice la nivel global pot produce pagube însemnate în domeniul agricol;</p> <p>-Creșterea poluării atmosferice în condițiile modernizării infrastructurii de transport și a creșterii traficului rutier</p> <p>- Lipsa impermeabilizării solului pentru protecția apelor subterane.</p>

POZIȚIONAREA ÎN TERITORIU

<i>Puncte tari</i>	<i>Puncte slabe</i>
<p>-face parte din GAL "Valea Tutovei și Zeletinului "</p> <p>-accesul la toate satele din împrejurimi este facil.</p>	<p>-inexistența investitorilor de mare anvergură pe teritoriul comunei</p>
<i>Oportunități</i>	<i>Amenințări</i>
<p>- situată la 27 km de municipiul Adjud, 35 km de municipiul Bârlad, 44 km de municipiul Tecuci și 75 km de municipiul Bacău.</p>	<p>- modificarea legislativă privind reorganizarea comunelor</p>

ECONOMIE

Puncte tari	Puncte slabe
<p>-existența în zonă a unor societăți comerciale și persoane fizice autorizate active;</p> <p>-existența unei infrastructuri convenabile de comunicații și IT;</p> <p>-amplasare teritorială favorabilă în ceea ce privește accesibilitatea pe cale rutieră;</p> <p>-existența forței de muncă disponibilă în comună, multe persoane apte și doritoare de a lucra;</p> <p>-existența unui număr important de agenți economici înregistrați care își au sediul sau punctele de lucru pe teritoriul comunei.</p>	<p>-resurse financiare locale insuficiente, investiții autohtone foarte mici;</p> <p>-orientarea cu precădere către comerțul din alimentația publică: magazine alimentare și baruri;</p> <p>-infrastructură necorespunzătoare, absența canalizării și a gazului metan;</p> <p>-activitatea redusă de marketing a societăților comerciale ;</p> <p>-lipsa de receptivitate a populației locale la programele de finanțare;</p> <p>-lipsa de receptivitate și flexibilitate la cerințele pieței;</p> <p>-forță de muncă nespecializată și cu mentalități neadaptate noilor cerințe ale pieței muncii;</p> <p>-interes scăzut al agenților economici locali pentru formarea profesională a angajaților;</p> <p>-număr redus al locurilor de muncă pe piața locală;</p> <p>migrație masivă a populației active în țări din spațiul european;</p> <p>-lipsa pieței de materii prime și a celei de desfacere a produselor pe raza comunei;</p> <p>-dificultăți întâmpinate în inițiativele de asociere dintre producătorii locali ;</p> <p>-IMM-urile locale nu sunt încurajate pentru a participa la licitații pentru derularea unor lucrări de investiții locale.</p>
Oportunități	Amenințări
<p>-Accesarea fondurilor structurale și de coeziune / fondurilor pentru dezvoltare rurală</p> <p>- Constituirea producătorilor în grupuri autorizate pentru a depune proiecte și a obține finanțări;</p> <p>- Parteneriate pe direcții prioritare de dezvoltare economică și atragere de capital privat prin investitori zonali sau străini</p>	<p>Reducerea ponderii populației active, cu repercusiuni asupra disponibilității de forță de muncă pe plan local</p> <p>- Menținerea « muncii la negru », cu efecte negative asupra pieței muncii, economiei locale și asistenței sociale în perspectivă;</p> <p>- Instabilitate legislativă.</p>

Infrastructură

<i>Puncte tari</i>	<i>Puncte slabe</i>
<p>-existența unei bune infrastructuri de transport rutier</p> <p>– comuna Podu Turcului este tranzitata de un drum național și trei drumuri județene prin care se face legatura cu celelalte localități;</p> <p>- existența unei bune infrastructuri de comunicații IT, telefonie fixă și mobilă;</p> <p>-existența rețelei de alimentare cu energie electrică;</p> <p>- sisteme de distribuție a energiei electrice acoperind aproape toate așezările; comunei;</p> <p>-existența parțială a sistemului de alimentare cu apă</p> <p>-modernizarea /extinderea sistemelor de apă și apă uzată;</p>	<p>-lipsa rețelei de alimentare cu gaze naturale,</p> <p>-izolarea termică a clădirilor este necorespunzătoare;</p> <p>-lipsa sistemului de canalizare</p> <p>-lipsa drumurilor asfaltate din categoria celor sătești;</p> <p>-lipsa trotuarelor pentru pietoni</p> <p>-lipsa unui sistem video de supraveghere stradală și a instituțiilor publice.</p>
<i>Oportunități</i>	<i>Amenințări</i>
<p>-existența fondurilor structurale (îmbunătățirea infrastructurii fizice de bază în spațiul rural;</p> <p>-existența unor programe cu finanțare nerambursabilă pentru extinderea și modernizarea sistemelor de apă și apă uzată prin Programul Operational Infrastructura Mare);</p> <p>-existența unor programe cu finanțare nerambursabilă pt. reabilitarea termică</p>	<p>- scăderea interesului investitorilor;</p> <p>- orientarea programelor europene și guvernamentale spre alte zone considerate prioritare;</p> <p>-accesarea redusă a programului guvernamental de reabilitare termică;</p>

ADMINISTRAȚIE PUBLICĂ

<i>Puncte tari</i>	<i>Puncte slabe</i>
<ul style="list-style-type: none"> -existența unui segment de populație pregătit profesional; -existența personalului tânăr cu studii superioare în instituțiile publice; -implicarea activă a Primăriei, în problemele comunității; -existența instituțiilor de bază, protecție civilă și ordine publică; -deschiderea administrației actuale către investiții; -existența logisticii necesare desfășurării în bune condiții a activității instituțiilor publice; -participarea la sesiuni de perfecționare continuă a aparatului APL. 	<ul style="list-style-type: none"> -legislație insuficient cunoscută de către personalul din instituțiile publice, ca urmare a numărului mare de schimbări legislative; -aplicarea legilor, uneori în moduri diferite, ca urmare a necorelării normelor metodologice.
<i>Oportunități</i>	<i>Amenințări</i>
<ul style="list-style-type: none"> -dezvoltarea sentimentului de apartenență la comunitate; -creșterea autonomiei locale în actul administrative posibilitatea accesării de fonduri guvernamentale și europene pentru organizarea de sesiuni de instruire pe diverse domenii de activitate; - aplicarea principiului transparenței în activitatea instituțiilor publice; -implementarea de proiecte de mediatizare a legislației; 	<ul style="list-style-type: none"> -nemulțumiri manifestate de către populație generate de măsurile economice și sociale luate de Guvern; - convulsii sociale; - riscul eșecului în realizarea și finalizarea unor proiecte; - refuzul achitării unor taxe și impozite

ANALIZĂ GLOBALĂ

<i>Puncte tari</i>	<i>Puncte slabe</i>
<ul style="list-style-type: none"> -rețele de alimentare cu electricitate, telefonie, internet - forță de muncă calificată - puncte turistice de interes - există dorința de a întocmi și aplica proiecte destinate dezvoltării locale - existența școlilor și grădinițelor 	<ul style="list-style-type: none"> -forța de muncă disponibilă a comunei lucrează în agricultura și activități gospodărești- grad scăzut a populației ocupat în servicii - nu există programe locale de calificare și recalificare a forței de muncă - producțiile obținute nu sunt suficiente pentru acoperirea nevoilor cetățenilor - echipamente și tehnologii învechite - experiență insuficientă în administrarea proiectelor și în atragerea de fonduri structurale - lipsa unor centre de colectare a deșeurilor vegetale -spor natural negativ
<i>Oportunități</i>	<i>Amenințări</i>
<ul style="list-style-type: none"> -programe ale autorităților județene și centrale destinate mediului rural; - încadrarea ariei geografice a comunei în aria de eligibilitate a programului de finanțare a fondurilor structurale al Uniunii Europene; - posibilitatea accesării unor programe de finanțare guvernamentale pentru reconversie profesională și crearea de noi locuri de muncă pentru șomerii; -implicarea autorităților locale în problemele comunității, deschiderea la realizarea de parteneriate; -posibilitatea accesării unor programe de finanțare comunitare ale Uniunii Europene pentru sprijinirea dezvoltării infrastructurii în mediul rural; -programe guvernamentale pentru încurajarea inițiativelor locale, în special în domeniul agricol,vegetal și zootehnic. 	<ul style="list-style-type: none"> - creșterea în continuare a costului vieții; - schimbarea legislației; - schimbări politice la nivel local estomparea tradițiilor locale,odată cu trecerea timpului; -existența pericolelelor de inundații;

CAP. V. PRIORITĂȚI PENTRU DEZVOLTAREA COMUNEI PODU TURCULUI PENTRU PERIOADA 2021-2027

V.1 OBIECTIVELE STRATEGIEI DE DEZVOLTARE

OBIECTIVUL GENERAL

Strategia reprezintă stimularea unui proces de creștere economică durabilă și echilibrată a comunei Podu Turcului, care să conducă la creșterea prosperității și calității vieții locuitorilor săi. Creșterea competitivității activităților economice desfășurate în comuna Podu Turcului este de maximă importanță pentru dezvoltarea comunei și pentru crearea de locuri de muncă. Atingerea acestui obiectiv se va realiza prin eliminarea factorilor care blochează dezvoltarea pe ansamblu a teritoriului comunei, exploatarea totodată avantajele care furnizează oportunități de dezvoltare.

În procesul de elaborare a strategiei de dezvoltare locală, abordarea a fost participativă, în sensul consultării publice. Administrația publică a consultat comunitatea locală prin întâlniri cu reprezentanții agenților economici din comună cât și cu cetățenii comunei Podu Turcului.

V.2 PRIORITĂȚILE DE DEZVOLTARE PENTRU PERIOADA 2021-2027

- **Prioritatea 1:** Agricultură și dezvoltarea economică locală
- **Prioritatea 2:** Dezvoltarea durabilă a infrastructurii locale
- **Prioritatea 3:** Susținerea educației și ocupării forței de muncă
- **Prioritatea 4:** Susținerea sănătății și asistenței sociale
- **Prioritatea 5:** Protecția mediului și creșterea eficienței energetice
- **Prioritatea 6:** Dezvoltarea capacității administrative

Pentru cele 6 priorități (P) se propune acționarea printr-un set de măsuri, astfel:

P.1 Agricultură și dezvoltarea economică locală

Obiectiv general - Creșterea contribuției la economia locală a agriculturii, ca sector primar, și a industriei și serviciilor, respectiv a sectoarelor economice secundar și terțiar.

Justificare - Agricultură este desfasurată pe teritoriul comunei Podu Turcului prin exploatarea agricole individuale, mici. Alături de o asociativitate limitată, competitivitatea agriculturii la nivel local este influențată și de unele probleme de structură, respectiv fragmentarea terenurilor, dotarea tehnică precară și concurența sufocantă pe piața produselor agricole a producătorilor străini.

Creșterea competitivității din agricultură și sectorul alimentar, alături de cea din industrie, construcții și servicii, este crucială pentru îmbunătățirea performanțelor și revitalizarea comunei Podu Turcului, precum și pentru crearea de locuri de muncă.

STRATEGIA PENTRU DEZVOLTAREA DURABILĂ A COMUNEI PODU TURCULUI - 2021-2027

Măsură	Justificare măsură	Obiectiv specific măsurii
Măsura 1.1. Diversificarea economiei locale și creșterea competitivității acesteia	Primăria comunei Podu Turcului are în vedere dezvoltarea mediului economic local, în ansamblu și exploatarea durabilă a potențialul economic al comunei din sectorul primar, secundar și terțiar.	Pentru diversificarea economiei rurale și creșterea competitivității acesteia, în perioada 2021 – 2027, propunem: - înființare puncte de colectare pentru produse agricole vegetale și animale; - atragerea investițiilor pentru producția, distribuția și promovarea produselor bazate pe valorificarea superioară a resurselor locale, ca de exemplu, investiții pentru procesarea produselor agricole vegetale/animale.
Măsura 1.2. Instruire și consultanța în agricultură	Scopul serviciilor de consultanță este de a contribui la susținerea fermierilor în procesul de îmbunătățire a standardelor în cadrul exploatațiilor agricole, inclusiv prin identificarea de soluții asociative.	În vederea informării agenților economici locali și fermierilor cu privire la oportunitățile de finanțare, autoritatea publică locală va facilita organizarea unor întâlniri pentru prezentarea surselor de finanțare care pot fi accesate.
Măsura 1.3. Dezvoltarea/reabilitarea/modernizarea infrastructurii de sprijin a agriculturii	Dezvoltarea echilibrată a agriculturii pe teritoriul comunei Podu Turcului presupune crearea infrastructurii necesare.	Dezvoltarea/ reabilitarea/ modernizarea infrastructurii de sprijin a agriculturii în perioada 2021 – 2027, presupune: - dezvoltarea (înființarea / extinderea), reabilitarea și modernizarea infrastructurii rutiere agricole; - lucrări privind adaptarea la schimbările climatice, inclusiv prevenirea și gestionarea riscurilor în fondul funciar agricol.

STRATEGIA PENTRU DEZVOLTAREA DURABILĂ A COMUNEI PODU TURCULUI - 2021-2027

P. 2 : Dezvoltarea durabilă a infrastructurii locale

Obiectiv general – Creșterea atractivității și accesibilității comunei Podu Turcului prin dezvoltarea mobilității și conectivității populației.

Justificare - Asigurarea unor condiții propice din punct de vedere al dezvoltării infrastructurii este de importanță majoră pentru administrația publică locală, în condițiile în care, între infrastructura (economică, socială, de protecție a mediului etc.) unei regiuni și dezvoltarea sa economică există un raport reciproc și exclusiv. Potențialul de dezvoltare al unui teritoriu este cu atât mai mare cu cât acel teritoriu dispune de o infrastructură mai dezvoltată.

Măsură	Justificare măsură	Obiectiv specific măsurii
Măsura 2.1 – Inființarea/extinderea/reabilitarea/modernizarea infrastructurii tehnico –edilitare și de servicii publice	Viața locuitorilor comunei Podu Turcului corespunde standardelor europene oligatorii dacă există rețelele de alimentare cu apă și de canalizare, respectiv de alimentare cu gaze naturale și dacă rețele existente de alimentare cu energie electrică asigură parametrii funcționali necesari.	Din acest punct de vedere, autoritatea publică locală urmărește să extindă rețelele de apă, să reabiliteze/modernizeze rețele de energie electrică și să introducă rețea de alimentare cu gaze natural, respectiv rețea de canalizare, astfel încât să țină pasul cu necesitățile populației și cu cerințele noi în domeniile respective. Problema energiei este de importanță vitală și autoritatea publică locală incurajează investițiile care au în vedere eficiența energetică.
Măsura 2.2 - Dezvoltarea și modernizarea infrastructurii de transport	Infrastructura de transport se numără printre factorii cei mai importanți ai competitivității economice locale, lipsa unei infrastructuri adecvate putând inhiba dezvoltarea zonei.	Dezvoltarea infrastructurii de transport trebuie să rămână în permanență una din prioritățile autorităților locale, indiferent de constrângerile economice sau bugetare. Dezvoltarea infrastructurii de transport reprezintă o condiție necesară pentru implementarea cu succes și a celorlalte priorități de dezvoltare ale comunei Podu Turcului în perioada 2021 – 2027, contribuind la creșterea mobilității persoanelor și a mărfurilor.
Măsura 2.3 - Dezvoltarea/reabilitarea/modernizarea infrastructurii pentru	În ceea ce privește sportul, la nivel național, 49% dintre români nu practică sport niciodată și doar 8% practică sport în mod regulat. Sportul aduce beneficii celor care îl practică, nu doar din perspectiva fizică ci și	Dezvoltarea/reabilitarea/modernizarea infrastructurii pentru sport, patrimoniul natural și cultural, culte, activități recreative, presupune: - dezvoltarea infrastructurii legată de sport,

STRATEGIA PENTRU DEZVOLTAREA DURABILĂ A COMUNEI PODU TURCULUI - 2021-2027

Măsură	Justificare măsură	Obiectiv specific măsurii
sport, patrimoniul natural și cultural, culte, activități recreative	din punct de vedere al educației, cu ramificații în dimensiunea socială și a caracterului, componente esențiale în dezvoltarea personalității omului. Dezvoltarea durabilă nu se poate face în afara păstrării identității culturale, fapt care impune luarea în considerare a unor factori cum ar fi educația și consumul cultural, precum și îmbunătățirea serviciilor culturale de bază.	patrimoniul natural și cultural, culte și activități recreative; - reabilitarea patrimoniului a edificiilor, valorilor cultural-istorice, etnografice, artistice, religioase etc..
Măsura 2.4 - Dezvoltarea infrastructurii informaționale și de telecomunicații	Necesitatea comunității de a avea acces la internet în bandă largă, care poate fi de 4 până la 50 de ori, mai rapid decât printr-o conexiune telefonică obișnuită. Transferul mai rapid de date înseamnă mai puțin timp de primire a datelor, care la randul lui duce la navigări mai rapide. Prin bandă largă, se pot primi telefoane pe aceeași linie telefonică folosită pentru conectarea la Internet, în timp ce se navighează pe Internet și se vizionează o emisiune TV.	Îmbunătățirea disponibilității serviciilor publice pentru localnici și întreprinderile din comuna Podu Turcului, prin realizarea unei infrastructuri de bandă largă (accesul la Internet de mare viteză), în contextul încadrării în gradul de acoperire și standardele de calitate adoptate la nivelul UE.
Măsura 2.5 - Îmbunătățirea administrării domeniului public și privat al UAT –lui Podu Turcului	Necesitatea asigurării unui nivel ridicat al serviciilor publice gestionate de administrația publică locală, în perioada 2021 – 2027.	Investițiile vor fi direcționate cu precădere spre dotarea clădirilor publice cu sisteme de energie regenerabilă.

P. 3 - Susținerea educației și ocupării forței de muncă

Obiectiv general- asigurarea mijloacelor necesare pentru atingerea dezvoltării capitalului uman prin creșterea accesului la educație și instruire pe tot parcursul vieții și stimularea ocupării forței de muncă.

Justificare - Invațământul încă este preponderant teoretic și nu ține pasul cu cerințele reale ale pieței muncii. Persoanele de vârstă a doua și a treia nu sunt susținute suficient să participe la programe de reconversie/recalificare care să le ajute să rămână cât mai mult active. Dezvoltarea și modernizarea sistemului de educație și formare profesională reprezintă o prioritate locală.

Măsură	Justificare măsură	Obiectiv specific măsurii
<p>Măsura 3.1 Dezvoltarea și modernizarea infrastructurii educaționale</p>	<p>Invațământul este preponderant teoretic și nu ține pasul cu cerințele reale ale pieței muncii.</p>	<p>Prin dezvoltarea și modernizarea infrastructurii educaționale, în perioada 2021 - 2027 se urmărește:</p> <ul style="list-style-type: none"> • Îmbunătățirea calității infrastructurii de învățământ din comuna Podu Turcului; • Modernizarea/îmbunătățirea dotărilor structurilor preșcolare/școlare și acordarea de facilități de transport școlar.
<p>Măsura 3.2. Dezvoltarea capacității instituționale a sistemului educațional și de formare continuă</p>	<p>Necesitatea consolidării capacității instituționale a sistemului educațional și de formare continuă Stimularea formării profesionale continue</p>	<p>Acțiunile ce vizează îmbunătățirea formării continue și a calificărilor sunt:</p> <ul style="list-style-type: none"> • investiții în vederea modernizării și asigurării calității în procesul educațional; • îmbunătățirea calității actului educațional prin conștientizarea și responsabilizarea părinților și a cadrelor didactice cu privire la implicarea activă în procesul de învățământ; • conștientizarea elevilor/părinților de importanța absolvirii școlii generale; asigurarea accesului la educație a populației aflate în situații de risc.

STRATEGIA PENTRU DEZVOLTAREA DURABILĂ A COMUNEI PODU TURCULUI - 2021-2027

P. 4 - Susținerea sănătății și asistenței sociale

Obiectiv general - Îmbunătățirea accesului la asistența medicală și servicii sociale de calitate.

Justificare - Menținerea unei populații sănătoase și active mai mult timp are un impact pozitiv asupra productivității și competitivității. Totodată, deoarece este foarte important să se implementeze acțiuni și proiecte care au ca principal scop atingerea unui echilibru între nevoile sociale individuale și cele comunitare, autoritatea publică locală va acorda atenția cuvenită și derulării de programe în vederea prevenirii existenței unor situații de abuz sau neglijență în familie.

Măsură	Justificare măsură	Obiectiv specific măsurii
Măsura 4.1 Dezvoltarea și modernizarea infrastructurii pentru servicii de sănătate și asistență socială	Menținerea unei populații sanatoase și active mai mult timp.	În scopul creșterii accesibilității populației comunei la servicii de sănătate și asistență socială, atenția va fi îndreptată permanent către crearea /extinderea /reabilitarea /modernizarea /amenajarea infrastructurii pentru servicii de sănătate și servicii sociale.
Măsura 4.2 Dezvoltarea capacității instituționale a sistemului de sănătate și asistență socială	Necesitatea consolidării capacității instituționale a sistemului de sănătate și asistență socială.	Dezvoltarea capacității instituționale a sistemului de asistență socială, în perioada 2021 – 2027, presupune: <ul style="list-style-type: none"> • Actualizarea bazei de date privind beneficiarii de ajutoare sociale, ajutoare de urgență, ajutoare materiale, alocații pentru susținerea familiei etc.; • Inițierea și implementarea unui sistem armonizat și integrat de furnizare a tuturor categoriilor de servicii sociale la nivelul comunei Podu Turcului; • Construirea unei strategii de cooperare cu organizațiile neguvernamentale active la nivelul comunei; • Dezvoltarea unor atitudini proactive și participative în rândul populației comunei și a beneficiarilor de servicii sociale; • Realizarea unor parteneriate public-privat;

P. 5 - Protecția mediului și creșterea eficienței energetice

Obiectiv general - Protejarea și utilizarea eficientă a resurselor naturale.

Justificare - La nivelul UE, PAC promovează principiul menținerii echilibrului între producția alimentară, dezvoltarea economică a comunităților rurale și protecția mediului. În comuna Podu Turcului vor fi realizate investiții pentru rețele de apă, apă-uzată. Un alt aspect local care necesită atenție este reprezentat de situația gestionării deșeurilor.

Măsură	Justificare măsură	Obiectiv specific măsurii
<p>Măsura 5.1 Protejarea și conservarea mediului și a biodiversității</p>	<p>Necesitatea protejării și conservării mediului și a biodiversității.</p>	<p>Atenția administrației locale, în perioada 2021 – 2027, se va îndrepta către:</p> <ul style="list-style-type: none"> • lucrări de regularizare a albiei raurilor și apărari de maluri pentru prevenirea și reducerea consecințelor distructive ale inundațiilor; • derularea de programe de informare, educare și constientizare a populației referitor la importanța și necesitatea protecției mediului înconjurător și conservarea biodiversității; • măsuri de îmbunătățire a calității apei, solului și aerului; • crearea, amenajarea și extinderea parcurilor ecologice cu destinații sociale și recreative; • conservarea și protejarea habitatelor naturale și a speciilor sălbatice de floră și faună; • informarea, educarea și constientizarea populației privind: <ul style="list-style-type: none"> ○ necesitatea racordării la rețelele de apă–apă uzată; ○ consumul rațional de apă potabilă; ○ protecția mediului pentru evitarea poluării apelor uzate peste normele impuse, a solului cu produse chimice, uleiuri, alți solvenți; ○ necesitatea selectării și reciclării deșeurilor; ○ normele legislative în domeniul mediului înconjurător și respectarea principiului “poluatorul plătește”.
<p>Măsura 5.2. Reducerea</p>	<p>Necesitatea realizării de investiții pentru creare, operaționalizare,</p>	<p>Pentru perioada 2021 - 2027, se are în vedere:</p> <ul style="list-style-type: none"> • investiții pentru creșterea capacității locale de prevenire a riscurilor

STRATEGIA PENTRU DEZVOLTAREA DURABILĂ A COMUNEI PODU TURCULUI - 2021-2027

Măsură	Justificare măsură	Obiectiv specific măsurii
vulnerabilității la riscuri și adaptarea la schimbările climatice	modernizare și creșterea capacității de răspuns la nivel local în situații de urgență și dezastre naturale.	<p>(elaborarea de strategii și planuri de acțiuni, cartografierea riscurilor, îmbunătățirea competențelor în domeniu);</p> <ul style="list-style-type: none"> • investiții pentru prevenirea dezastrelor naturale (consolidarea malurilor și regularizarea cursurilor de apă, crearea de zone de inundabilitate controlabile, consolidarea de versanți); • investiții pentru crearea, operaționalizarea, modernizarea și creșterea capacității de răspuns la nivel local în situații de urgență și dezastre naturale, inclusiv investiții pentru îmbunătățirea sistemelor de avertizare și alarmare a populației; • campanii pentru informarea, pregătirea și constientizarea populației privind comportamentul în situații de urgență și dezastre naturale; • investiții pentru crearea și extinderea unor centre de pregătire a personalului operativ.
Măsura 5.3. Eficientizarea consumului de energie și promovarea utilizării resurselor regenerabile	Necesitatea eficientizării consumului de energie și promovarea utilizării resurselor regenerabile.	<p>În cadrul acestei măsuri atenția va fi îndreptată către:</p> <ul style="list-style-type: none"> • investiții în eficientizarea iluminatului public; • achiziționarea de echipamente cu consum redus de energie, în instituțiile publice; • investiții privind eficientizarea consumului energetic în instituțiile publice; • investiții în reabilitarea termică a clădirilor publice.

P. 6 : Dezvoltarea capacitatii administrative

Obiectiv general - Administrație publică performantă și satisfacția ridicată a cetățenilor.

Justificare – Necesitatea reformării administrației publice locale a comunei Podu Turcului în vederea furnizării de servicii publice de calitate și de implementare a proiectelor de investiții.

Măsură	Justificare măsură	Obiectiv specific măsurii
<p>Măsura 6.1 Îmbunătățirea coeziunii dintre administrația publică locală și administrația publică județeană /centrală, precum și cu ceilalți factori interesați în vederea realizării obiectivelor de dezvoltare locală.</p>	<p>Necesitatea elaborării și implementării strategiei de dezvoltare locală și a planului urbanistic general, formarea continuă a personalului existent și recrutarea de noi experți.</p>	<p>În cadrul acestei măsuri atenția va fi îndreptată către:</p> <ul style="list-style-type: none"> • coordonarea proceselor de elaborare, actualizare, implementare și monitorizare a strategiei de dezvoltare durabilă a comunei Podu Turcului și corelarea acesteia cu documentele programatice județene și naționale; • colaborarea cu autoritățile județene în vederea realizării obiectivelor din Programul de Guvernare; • înființarea unor structuri asociative.
<p>Măsura 6.2 Crearea unui sistem modern de administrație publică și eficientizarea dialogului cu cetățenii.</p>	<p>Dezvoltarea unor mijloace de comunicare între administrația publică locală și populație. Crearea unui cadru propice, schimb de bune practici cu alte administrații, întărirea cooperării în cadrul GAL și a ADI-urilor, dotarea sediului administrativ, dotarea cu echipamente pentru lucrări publice etc.</p>	<p>Se urmărește:</p> <ul style="list-style-type: none"> • achiziționarea de servicii specializate de consultanță; • schimb de bune practici în cadrul GAL și a ADI-urilor; • dotarea sediului administrativ astfel încât să crească calitatea serviciilor acordate cetățenilor; • profesionalizarea resurselor umane din administrație; • asigurarea transparenței actelor administrative și comunicare operativă cu cetățenii comunei Podu Turcului și societatea civilă; • implementarea sistemului de control managerial intern conform Ordinului 600/2018; • derularea de acțiuni de informare a populației cu focalizare pe dreptul la munca în Uniunea Europeană; • activarea spiritului civic al cetățenilor și al conștiinței apartenenței la comunitate; • implementarea sistemelor informatice de tip e-administrație;

STRATEGIA PENTRU DEZVOLTAREA DURABILĂ A COMUNEI PODU TURCULUI - 2021-2027

Măsură	Justificare măsură	Obiectiv specific măsurii
		<ul style="list-style-type: none"> • înființarea unui compartiment specializat pentru gestionarea proiectelor europene /guvernamentale; • sprijinirea angajaților pentru a participa la cursuri de perfectionare/specializare; • realizarea unei platforme online pentru comunicare; • realizarea unui ghid de bune practici în relația cu cetățenii; • îmbunătățirea activităților de protecție civilă; • îmbunătățirea climatului de ordine și siguranță publică.
<p>Măsura 6.3 Condiții decente de lucru pentru personalul din administrația publică a comunei Podu Turcului.</p>	<p>Necesitatea asigurării condițiilor decente de lucru a personalului din administrația publică locală</p>	<p>În cadrul acestei măsuri se urmărește:</p> <ul style="list-style-type: none"> • Dotarea birourilor cu mobilier adecvat; • Dotarea personalului administrației publice locale cu aparatura IT&C, fixă și mobilă, corespunzătoare; • Amenajarea unui loc de luat masa pentru personalul din cadrul primăriei.

CAP.VI PLAN DE DEZVOLTARE DURABILA

P. 1 - Agricultura și dezvoltarea economică locală

Măsura	Obiectiv specific	Denumire proiect	Sursa finanțare	Termen de realizare
Măsura 1.1. Diversificarea economiei locale și creșterea competitivității acesteia	- înființarea punctelor de colectare pentru produse agricole vegetale și animale; - atragerea investițiilor pentru producția, distribuția și promovarea produselor bazate pe valorificarea superioară a resurselor locale, ca de exemplu, investiții pentru procesarea produselor agricole vegetale/animale.	Pr.1 – Crearea de structuri asociative care să înființeze puncte de colectare pentru produse agricole vegetale și animale.	Buget local / FEADR /parteneriat public-privat	2025
		Pr.2 – Înființarea unui depozit de colectare și valorificare a produselor agricole la nivel local.		2027
		Pr.3 - Identificarea posibilităților de exploatare a terenurilor aflate în proprietatea administrației publice locale.		2024
			Pr.4 - Sprijinirea G.A.L. "Valea Tutovei și Zeletinului" în vederea identificării agenților economici eligibili de a obține finanțare europeană.	Buget local
		Pr.5 - Acordarea de facilități agenților economici care vor să își deschidă afaceri în comuna Podu Turcului.	Buget local / FEADR /parteneriat public-privat	2021-2027
	Pr.6 - Acordarea de suport logistic agenților economici și producătorilor particulari pentru participare la târguri, schimburi de experiență.	2021-2027		
	Pr.7 - Rezolvarea problemelor legate de aplicarea legilor fondului funciar.	2021-2024		

STRATEGIA PENTRU DEZVOLTAREA DURABILĂ A COMUNEI PODU TURCULUI - 2021-2027

Măsura	Obiectiv specific	Denumire proiect	Sursa finanțare	Termen de realizare
		Pr.8 - Stimularea transformării gospodăriilor țărănești în ferme familiale cu caracter comercial.		2021-2024
		Pr.9 - Efectuarea demersurilor în vederea certificării produselor locale.		2021-2024
		Pr.10 - Sprijinirea introducerii metodelor de producție agricolă ce sunt compatibile cu protecția și îmbunătățirea condițiilor de mediu și care trec de standardele de bază relevante.		2021-2027
		Pr.11 - Elaborarea unui studiu, în vederea identificării nevoilor mediului de afaceri local	Buget local / FEADR /parteneriat public-privat	2023
		Pr.12 - Elaborarea unei strategii de atragere a investitorilor în comuna Podu Turcului		2023
		Pr.13 - Reorganizarea și ameliorarea fondului agricol cu destinație de pășuni, în regim public și/sau privat și exploatarea acestora în mod eficient.		2025
		Pr.14 - Înființarea în cadrul Primăriei comunei Podu Turcului a unui centru de consultanță în afaceri.		2024
		Pr.15 - Sprijinirea dezvoltării sectorului de servicii de agrement.		2025
Măsura 1.2. Instruire și consultanța în	Facilitarea unor întâlniri pentru prezentarea surselor de	Pr.1 - Organizarea de sesiuni de informare a cetățenilor privind	Buget local	2021-2025

STRATEGIA PENTRU DEZVOLTAREA DURABILĂ A COMUNEI PODU TURCULUI - 2021-2027

Măsura	Obiectiv specific	Denumire proiect	Sursa finanțare	Termen de realizare
agricultura	finanțare care pot fi accesate .	finanțările europene.		
		Pr.2 - Consilierea tinerilor în vederea stabilirii în comuna Podu Turcului prin accesarea programelor de finanțare specifice.	Buget local /FEADR	2021-2025
		Pr.3 - Campanii de informare cu privire la reglementările naționale și europene, în domeniul înființării și funcționării agenților economici.	Buget local	2021-2027
		Pr.4 - Organizarea de sesiuni de instruire în domeniile de antreprenariat, scriere de proiecte pentru diferite programe de finanțare.		
		Pr.5 - Încurajarea participării agenților economici locali la licitațiile organizate de APL pentru derularea investițiilor locale.		2021-2027
		Pr. 6 -Instituirea unui sistem eficient de emiteră a certificatelor și a autorizațiilor de funcționare.		2021
		Pr.7 - Sprijinirea inițiativelor locale pentru dezvoltarea capacității antreprenoriale a tinerilor și a persoanelor ce aparțin grupurilor dezavantajate.		2021-2027

STRATEGIA PENTRU DEZVOLTAREA DURABILĂ A COMUNEI PODU TURCULUI - 2021-2027

Măsura	Obiectiv specific	Denumire proiect	Sursa finanțare	Termen de realizare
		Pr.8 - Sprijinirea tinerilor care au urmat în prealabil un program de formare profesională pentru dezvoltarea antreprenoriatului		
Măsura 1.3. Dezvoltarea / reabilitarea/ modernizarea infrastructurii de sprijin a agriculturii	-dezvoltarea (inființarea / extinderea), reabilitarea și modernizarea infrastructurii rutiere agricole; - lucrări privind adaptarea la schimbarile climatice, inclusiv prevenirea și gestionarea riscurilor în fondul funciar agricol.	Pr.1 - Lucrări de amenajare torenți pentru protecția terenurilor agricole inundabile	Buget local	2025
		Pr.2 - Accesare de fonduri pentru realizarea de drumuri de exploatare agricolă	FEADR	2021-2025

P.2 : Dezvoltarea durabilă a infrastructurii locale

Măsura	Obiectiv specific	Denumire proiect	Sursa finanțare	Termen de realizare
Măsura 2.1 – Înființarea/extinderea/ reabilitarea/ modernizarea infrastructurii tehnico – edilitare și de servicii publice	Introducerea /modernizarea /extinderea rețelei de utilități: - extinderea rețelei de apă; - reabilitarea/ modernizarea rețele de energie electrică; - extinderea rețelei de alimentare cu gaze naturale; - extinderea retea de canalizare;	Pr.1 - Introducerea rețelei de gaz metan în comunitățile în care aceasta nu există.	Fonduri guvernamentale	2027
		Pr.2 - Introducerea rețelei de alimentare cu apa în zonele în care nu există.	Program Operațional Infrastructură Mare	2021 -2027
		Pr.3 - Introducerea rețelei de canalizare în zonele în care nu exista.		
		Pr.4 - Eficientizarea sistemului de iluminat public stradal în comună.		
Măsura 2.2 - Dezvoltarea modernizarea infrastructurii transport și de	Dezvoltarea infrastructurii de transport în vederea creșterii mobilității persoanelor și a mărfurilor.	Pr.1 - Modernizarea infrastructurii rutiere, comuna Podu Turcului.	PNDL II / FEADR / buget local	2021-2027
		Pr.2 - Modernizarea drumurilor sătești, comuna Podu Turcului.		
		Pr.3 - Realizarea de trotuare, șanțuri laterale, rigole de scurgere a apelor pluviale, poduri și podete		
		Pr.4 - Implementarea sistemelor video, a mijloacelor de semnalizare luminoase și a indicatoarelor stradale	Buget local/ PNDL II / FEADR	2021-2024
		Pr.5 - Marcarea și dotarea strazilor, amenajarea și sistematizarea intersecțiilor.		

STRATEGIA PENTRU DEZVOLTAREA DURABILĂ A COMUNEI PODU TURCULUI - 2021-2027

Măsura	Obiectiv specific	Denumire proiect	Sursa finanțare	Termen de realizare
		Pr.6 - Semnalizarea adecvată a intersecțiilor și trecerilor de pietoni.		
		Pr.7 - Introducerea la intrările/iesirile din localitate a panourilor informative privind date de orientare generala.		
		Pr.8 - Amenajarea de parcări în locurile în care acestea lipsesc și sunt necesare.	Buget local/ PNDL II / FEADR	2021-2027
		Pr.9 - Realizarea /modernizarea parcărilor existente.		2025
		Pr.10 - Organizarea sistemului de transport în vederea asigurării conexiuni cu UAT-urile vecine.		2021
		Pr.11 - Modernizarea stațiilor de transport în comun existente.		2022
		Pr.12 - Amenajarea unor noi stații de transport în comun.		2022
		Pr.13 - Acordarea de sprijin operatorilor locali pentru eficientizarea transportului local.		2025
		Pr.14 - Derularea de campanii de informare privind importanța utilizării mijloacelor de transport ecologice.		2021-2027
		Pr.15 - Achiziționare și montare camere de monitorizare a traficului rutier.		
		Pr.16 - Furnizarea de informații în stațiile și mijloacele de transport în comun privind orarul și legăturile cu alte linii de transport.	Buget local/ PNDL II / FEADR	2021-2027
		Pr.17 - Realizarea pistelor pentru		

STRATEGIA PENTRU DEZVOLTAREA DURABILĂ A COMUNEI PODU TURCULUI - 2021-2027

Măsura	Obiectiv specific	Denumire proiect	Sursa finanțare	Termen de realizare
		ciclism în comună.		
		Pr.18 - Realizarea de trotuare în localitatea Podu Turcului		
Măsura 2.3 - Dezvoltarea/reabilitarea/modernizarea infrastructurii pentru sport, patrimoniul natural și cultural, culte, activități recreative	Presupune: - dezvoltarea infrastructurii legată de sport, patrimoniul natural și cultural, culte și activități recreative; - reabilitarea patrimoniului a edificiilor, valorilor cultural-istorice, etnografice, artistice, religioase etc..	Pr.1 - Construirea de baze sportive.	Fonduri guvernamentale /buget local / FEADR/POR	2021-2027
		Pr.2 - Inițierea unor zone de agrement.		
		Pr.3 - Reabilitarea/dotarea caminilor culturale din comună.		
		Pr.4 - Restaurarea și valorificarea patrimoniului cultural.		
		Pr.5 - Sprijinirea parohiilor în vederea accesării de fonduri europene pentru reabilitarea bisericilor		
Măsura 2.4 - Dezvoltarea infrastructurii informaționale și de telecomunicații	Îmbunătățirea prin realizarea unei infrastructuri de bandă largă (accesul la Internet de mare viteză), în contextul încadrării în gradul de acoperire și standardele de calitate adoptate la nivelul UE.	Pr.1 - Achiziționarea și instalarea unei rețele de internet gratuit în comuna Podu Turcului WIFI 4 YOU, care se adresează comunității locale, (asigurarea serviciilor de internet în spațiile publice).	Comisia europeană	2021-2027
Măsura 2.5 - Îmbunătățirea administrării domeniului public și privat al UAT – lui Podu Turcului	Dotarea clădirilor publice cu sisteme de energie regenerabilă.	Pr. 1 - Realizarea Planului Urbanistic General	Buget local	2021-2027
		Pr.2 - Dotarea clădirilor publice cu sisteme de energie regenerabilă.	Comisia europeană	2024

P. 3 - Susținerea educației și ocupării forței de muncă

Măsura	Obiectiv specific	Denumire proiect	Sursa finanțare	Termen de realizare		
Măsura 3.1 Dezvoltarea și modernizarea infrastructurii educaționale	Invațământul este preponderant teoretic și nu ține pasul cu cerințele reale ale pieței muncii.	Pr.1 - Amenajarea unor spații de joacă pentru copii în toate satele componente comunei Podu Turcului.	Buget local / Fonduri guvernamentale	2021-2027		
		Pr.2 - Realizarea lucrărilor de reparații curente la toate unitățile școlare				
		Pr.3 - Reabilitarea termică a structurilor de învățământ școlare și preșcolare				
				Pr.4 - Modernizarea sălilor de clasă și dotarea cu mobilier modern și material didactic specific.	Buget local	2022
				Pr.5 - Modernizarea și dotarea unităților preșcolare cu jucării.		
				Pr.6 - Sprijinirea și acordarea de facilități cadrelor didactice care nu locuiesc în comuna Podu Turcului.		
Măsura 3.2. Dezvoltarea capacității instituționale a sistemului educațional și de formare continuă	<ul style="list-style-type: none"> • investiții în vederea modernizării și asigurării calității în procesul educațional; • îmbunătățirea calității actului educațional prin constientizarea și responsabilizarea părinților și a cadrelor didactice cu privire la 	Pr.1 - Susținerea participării elevilor la competiții naționale.	Buget local	2021-2027		
		Pr.2 - Acordarea de sprijin pentru desfășurarea activităților extracuriculare, sportive și culturale.				
		Pr.3 - Organizarea de campanii de informare/educare a părinților.				

STRATEGIA PENTRU DEZVOLTAREA DURABILĂ A COMUNEI PODU TURCULUI - 2021-2027

Măsura	Obiectiv specific	Denumire proiect	Sursa finanțare	Termen de realizare	
	implicarea activ; • în procesul de învățământ; • conștientizarea elevilor/părinților de importanța absolvirii școlii generale; asigurarea accesului la educație a populației aflate în situații de risc.	Pr.4 - Sprijinirea participării la programe de pregătire a cadrelor didactice active din comună.	Buget local	2020-2027	
		Pr.5 - Realizarea strategiei de atragere a elevilor în unitățile de învățământ din comună, prin implicarea mai eficientă a cadrelor didactice în acțiunile specifice			
		Pr.6 - Sprijinirea și acordarea de facilități pentru cadrele didactice care își stabilesc domiciliul în comună.			2021-2027
		Pr.7 - Organizarea anuală a minim o campanie de informare și conștientizare a categoriilor defavorizate privind necesitatea educației			
		Pr.8 - Formarea cadrelor didactice pentru abordarea educației incluzive.	Buget local	2021-2027	
		Pr.9 - Analizarea la începutul fiecărui an școlar a situației elevilor care provin din medii defavorizate în vederea acordării de burse școlare.			anual
		Pr.10 - Sprijinirea Agenției Județene pentru Ocuparea forței de Muncă Bacău în vederea organizării de cursuri de formare profesională, în meseriile solicitate de agenții economici.			2021-2027
		Pr.11 - Realizarea de studii în vederea identificării meseriilor cautate pe piața muncii locale/județene			

P. 4 - Susținerea sănătății și asistenței sociale

Măsura	Obiectiv specific	Denumire proiect	Sursa finanțare	Termen de realizare
Măsura 4.1 Dezvoltarea și modernizarea infrastructurii pentru servicii de sănătate și asistența socială	crearea / extinderea /reabilitarea / modernizarea /amenajarea infrastructurii pentru servicii de sănătate și servicii sociale.	Pr.1 - Acordarea de facilități specialistilor din domeniul sănătate/asistență socială care doresc sa investească în comuna Podu Turcului.	Fonduri europene /buget local	2021-2027
Măsura 4.2 Dezvoltarea capacității instituționale a sistemului de sănătate și asistența socială	<ul style="list-style-type: none"> Actualizarea bazei de date privind beneficiarii de ajutoare sociale, ajutoare de urgenta, ajutoare materiale , alocații pentru susținerea familiei etc.; Inființarea și implementarea unui sistem armonizat și integrat de furnizare a tuturor categoriilor de servicii sociale la nivelul comunei Podu Turcului; Construirea unei strategii de cooperare cu organizațiile 	<p>Pr.1 - Actualizarea bazei de date privind beneficiarii de ajutoare sociale, ajutoare de urgenta, ajutoare materiale, alocații pentru susținerea familiei etc .</p> <p>Pr.2 - Acțiuni privind încurajarea voluntariatului în special în rândul tinerilor în domenii de interes public, de asigurare a cadrului legal pentru accesul tinerilor la programe de educație pentru sănătate, pentru tratamentul gratuit al tinerilor suferinzi de boli cronice sau care urmează o formă de învățământ autorizată sau acreditată, conform legii, precum și promovarea unor măsuri de reintegrare socială a tinerilor dependenți de alcool sau alte substanțe nocive etc.</p>	Buget local/ Fonduri europene /buget local	2021-2027

STRATEGIA PENTRU DEZVOLTAREA DURABILĂ A COMUNEI PODU TURCULUI - 2021-2027

Măsura	Obiectiv specific	Denumire proiect	Sursa finanțare	Termen de realizare
	neguvernamentale active la nivelul comunei;			
	<ul style="list-style-type: none"> Dezvoltarea unor atitudini proactive și participative în rândul populației comunei și a beneficiarilor de servicii sociale; Realizarea unor parteneriate public-privat; 	<p>Pr.3 - Colaborarea cu alte instituții județene în vederea asigurării furnizării de servicii pentru persoanele vârstnice și facilitarea accesului acestora în centre sociale.</p> <p>Pr.4 - Încheierea de acorduri de parteneriat cu ONG-uri în vederea asigurării de consultanță juridică persoanele varstnice .</p> <p>Pr.5 - Constituirea unei structuri pentru relația cu mediu asociativ, care să implementeze strategia de cooperare, încheiere de acorduri de parteneriat.</p> <p>Pr.6 – Activități privind combaterea riscului de excluziune socială și a marginalizării sociale</p>	Buget local/ Fonduri europene /buget local	2021-2027

P. 5 - Protecția mediului și creșterea eficienței energetice

Măsura	Obiectiv specific	Denumire proiect	Sursa finanțare	Termen de realizare
<p>Măsura 5.1 Protejarea și conservarea mediului și a biodiversității</p>	<ul style="list-style-type: none"> • lucrări de regularizare a albiei râurilor și apărari de maluri pentru prevenirea și reducerea consecințelor distructive ale inundațiilor; • derularea de programe de informare, educare și conștientizare a populației referitor la importanța și necesitatea protecției mediului înconjurător și conservarea biodiversității; • măsuri de îmbunătățire a calității apei, solului și aerului; • crearea, amenajarea și extinderea parcurilor ecologice cu destinații sociale și recreative; • conservarea și protejarea habitatelor naturale și a speciilor sălbatice de floră și faună; 	<p>Pr.1 - Organizarea de campanii de informare privind:</p> <ul style="list-style-type: none"> - necesitatea racordării la rețelele de apă, apă-uzată; - consumul rațional de apă potabilă; - protecția mediului pentru evitarea poluării apelor uzate peste normele impuse, a solului cu produse chimice uleiuri, alți solvenți; - necesitatea selectării și reciclării deșeurilor; -normele legislative în domeniul mediului înconjurător și respectarea principiului "poluatorul plătește". 	<p>Buget local</p>	<p>2021-2027</p>

STRATEGIA PENTRU DEZVOLTAREA DURABILĂ A COMUNEI PODU TURCULUI - 2021-2027

Măsura	Obiectiv specific	Denumire proiect	Sursa finanțare	Termen de realizare
	<ul style="list-style-type: none"> • informarea, educarea și constientizarea populației privind: <ul style="list-style-type: none"> ○ necesitatea racordării la rețelele de apă–apă uzată; ○ consumul rațional de apă potabilă; ○ protecția mediului pentru evitarea poluării apelor uzate peste normele impuse, a solului cu produse chimice, uleiuri, alți solvenți; ○ necesitatea selectării și reciclării deșeurilor; ○ normele legislative în domeniul mediului înconjurător și respectarea principiului “poluatorul plătește”. 	Pr.1 - Lucrări de regularizare a albiei raurilor și apărări de maluri pentru prevenirea și reducerea consecințelor distructive ale inundațiilor.	Fonduri guvernamentale/F SUE	2021-2027
		Pr.2 - Derularea de programe de informare, educare și constientizare a populației referitor la importanța și necesitatea protecției mediului înconjurător și conservarea biodiversității	Buget local	
		Pr.3 - Crearea, amenajarea și extinderea parcurilor ecologice cu destinații sociale și recreative.	Fonduri guvernamentale	
Măsura 5.2. Reducerea vulnerabilității la riscuri și adaptarea la schimbările climatice	Investiții pentru creare, operaționalizare, modernizare și creșterea capacității de răspuns la nivel local în situații de urgență și dezastre naturale.	Pr.1 - Elaborarea de strategii și planuri de acțiuni, cartografierea riscurilor, îmbunătățirea competențelor în domeniu.	Buget local	2021-2027
		Pr.2 - Realizarea de lucrări de consolidare a malurilor și regularizarea cursurilor de apă.	Fonduri guvernamentale /FSUE	
		Pr.3 - Investiții pentru crearea, operaționalizarea, modernizarea și creșterea capacității de răspuns la nivel	Fonduri guvernamentale/ FSUE	

STRATEGIA PENTRU DEZVOLTAREA DURABILĂ A COMUNEI PODU TURCULUI - 2021-2027

Măsura	Obiectiv specific	Denumire proiect	Sursa finanțare	Termen de realizare
		local în situații de urgență și dezastre naturale, în zonele vulnerabile sau acolo unde ecosistemele sunt expuse riscului unor asemenea efecte (inclusiv investiții pentru îmbunătățirea sistemelor de avertizare și alarmare a populației).		
		Pr.4 - Organizarea de campanii pentru informarea, pregătirea și constientizarea populației privind comportamentul în situații de urgență și dezastre naturale, generate de schimbările climatice și dezastre naturale;	Fonduri guvernamentale	2021-2027
Măsura 5.3. Eficientizarea consumului de energie și promovarea utilizării resurselor regenerabile	<ul style="list-style-type: none"> • investiții în eficientizarea iluminatului public; • achiziționarea de echipamente cu consum redus de energie, în instituțiile publice; • investiții privind eficientizarea consumului energetic în instituțiile publice; • investiții în reabilitarea termică a clădirilor publice. 	Pr.1 - Eficientizarea sistemului de iluminat public stradal în comuna Podu Turcului.	Fonduri guvernamentale	2022
		Pr.2 - Achiziționarea de echipamente cu consum redus de energie, în instituțiile publice.	Buget local	2021-2027
		Pr.3 - Investiții în reabilitarea termică a clădirilor publice.	Fonduri guvernamentale	

P.6 : Dezvoltarea capacitatii administrative

Masura	Obiectiv specific	Denumire proiect	Sursa finanțare	Termen de realizare
<p>Masura 6.1 Îmbunătățirea coeziunii dintre administrația publică locală și administrația publică județeană/centrală, precum și cu ceilalți factori interesați în vederea realizării obiectivelor de dezvoltare locală</p>	<ul style="list-style-type: none"> • coordonarea proceselor de elaborare, actualizare, implementare și monitorizare a strategiei de dezvoltare durabilă a comunei Podu Turcului și corelarea acesteia cu documentele programatice județene și naționale; • colaborarea cu autoritățile județene în vederea realizării obiectivelor din Programul de Guvernare; • înființarea unor structuri asociative. 	<p>Pr.1 - Coordonarea proceselor de elaborare, actualizare, implementare și monitorizare a strategiei de dezvoltare durabila a comunei Podu Turcului și corelarea acesteia cu documentele programatice județene și naționale</p>	Buget local	2021-2027
		<p>Pr.2 - Colaborarea cu autoritățile județene în vederea realizării obiectivelor din Programul de Guvernare.</p>		
		<p>Pr.3 - Infiinarea minim a unei structuri asociative.</p>		2025
<p>Masura 6.2 Crearea unui sistem modern de administrație publica si</p>	<ul style="list-style-type: none"> • achiziționarea de servicii specializate de consultanță; 	<p>Pr.1 - Profesionalizarea resurselor umane din administrația publică locală.</p>	Buget local	2021-2027

STRATEGIA PENTRU DEZVOLTAREA DURABILĂ A COMUNEI PODU TURCULUI - 2021-2027

Masura	Obiectiv specific	Denumire proiect	Sursa finanțare	Termen de realizare
eficientizarea dialogului cu cetățenii.	<ul style="list-style-type: none"> • schimb de bune practici în cadrul GAL și a ADI-urilor; • dotarea sediului administrativ astfel încât să crească calitatea serviciilor acordate cetățenilor; • profesionalizarea resurselor umane din administrație; • asigurarea transparenței actelor administrative și comunicare operativă cu cetățenii comunei Podu Turcului și societatea civilă; • implementarea sistemului de control managerial intern conform Ordinului 600/2018; • derularea de acțiuni de informare a populației cu focalizare pe dreptul la munca în Uniunea Europeana; 	Pr.2 - Asigurarea transparenței actelor administrative și comunicare operativă cu cetățenii comunei Podu Turcului și societatea civilă.		
		Pr.3 - Desfășurarea de activități pentru creșterea calității serviciilor acordate cetățenilor.		
		Pr.4 - Implementarea sistemului de control managerial intern conform Ordinului 600/2018		
		Pr.5 - Derularea de acțiuni de informare europeană a populației cu focalizare pe dreptul la munca în U.E.		
		Pr.6 - Desfășurarea de activități în vederea activării spiritului civic al cetățenilor și al conștiinței apartenenței la comunitate		
		Pr.7 - Optimizarea reglementărilor (proiecte HCL, dispoziții primar) pentru a deveni eficiente în folosul contribuabililor și al întreprinzătorilor.		
		Pr.8 - Externalizarea activităților în condiții de eficiență și operativitate.		

STRATEGIA PENTRU DEZVOLTAREA DURABILĂ A COMUNEI PODU TURCULUI - 2021-2027

Masura	Obiectiv specific	Denumire proiect	Sursa finanțare	Termen de realizare
		<p>Pr.9 - Evaluarea veniturilor și cheltuielilor bugetului local, măsurarea rezultatelor pe baza indicatorilor de performanță și întocmirea unui sistem eficace de cuantificare a rezultatelor pe etape.</p> <p>Pr.10 - Cursuri de perfecționare, cooperare și legături permanente cu serviciile publice deconcentrate.</p> <p>Pr.11 - Înființarea biroului specializat în elaborarea și gestionarea proiectelor europene prin încadrarea de personal specializat.</p> <p>Pr.12 - Sprijinirea angajaților din biroul specializat în elaborarea și gestionarea proiectelor europene prin participarea la cursuri de perfecționare/specializare.</p> <p>Pr.13 - Stabilirea legăturilor între comunele învecinate, realizarea de parteneriate regionale ca bază pentru abordarea integrală a dezvoltării.</p> <p>Pr.14 - Actualizarea și îmbunătățirea site-ului Primăriei comunei Podu Turcului.</p> <p>Pr.15 - Asigurarea achiziționării de aparatura IT cât și aplicații informatice pentru toate serviciile furnizate de primăria Podu Turcului.</p>	Buget local	2021-2021

STRATEGIA PENTRU DEZVOLTAREA DURABILĂ A COMUNEI PODU TURCULUI - 2021-2027

Masura	Obiectiv specific	Denumire proiect	Sursa finanțare	Termen de realizare
		Pr.16 - Crearea unei platforme pentru facilitarea accesului la informații a cetățenilor comunei Podu Turcului	Buget local	2024
		Pr.17 - Crearea unei identitati vizuale a comunei Podu Turcului prin standardizarea elementelor de identitate vizuala (formulare, adrese etc).		2021
		Pr.18 - Realizarea unui ghid de bune practici în relația cu cetățenii.		
		Pr.19 - Reactualizarea planurilor de ordine și siguranță publică a comunei Podu Turcului pentru identificarea și contactarea factorilor de risc la adresa ordinii publice.		anual
		Pr.20 - Implementarea unor programe de prevenire a infracționalității.		anual
		Pr.21 - Dotarea cu echipamentele necesare a serviciului public de poliție locală.		2021-2027
		Pr.22 - Îmbunătățirea calității activităților de relații publice, cu accent pe soluționarea reclamațiilor.		
		Pr.23 - Dotarea serviciului public voluntar pentru situații de urgență cu echipamentele necesare desfășurării activității.		2021-2027
		Pr.24 - Desfășurarea unor acțiuni de conștientizare și instruire a cetățenilor		

STRATEGIA PENTRU DEZVOLTAREA DURABILĂ A COMUNEI PODU TURCULUI - 2021-2027

Masura	Obiectiv specific	Denumire proiect	Sursa finanțare	Termen de realizare
		pentru cunoașterea regulilor și a măsurilor de apărare în cazul dezastrelor.		
Masura 6.3 Asigurarea condițiilor decente de lucru personalului din administrația publică locală Podu Turcului.	<ul style="list-style-type: none"> • Dotarea birourilor cu mobilier adecvat; • Dotarea personalului administrației publice locale cu aparatura IT&C, fixă și mobilă, corespunzătoare; 	Pr.1 - Dotarea birourilor cu mobilier adecvat.	Buget local	2021-2027
		Pr.2 – Dotarea cu aparatură IT&C		

CAP.VII MONITORIZAREA ȘI IMPLEMENTAREA STRATEGIEI

Mecanismul de monitorizare și implementare a Strategiei de Dezvoltare Durabilă este în responsabilitatea comitetului local de coordonare.

Scopul este de îmbunătățire a eficienței și ajustare a activităților în cazul în care nu se ating obiectivele și scopurile stabilite. Graficul de implementare a proiectelor este utilizat în activitatea curentă de monitorizare. Odată aprobată, strategia de dezvoltare, inclusiv cu proiectele sale, se urmărește graficul de implementare, deosebit de util pentru activitatea de monitorizare.

Sarcinile curente ale acestui comitet sunt:

- analiza procesului de implementare a Strategiei și ulterior a proiectelor pe baza specificațiilor de proiect, a indicatorilor, precum și a modului în care acestea răspund cerințelor finanțatorilor (FESI, bugete naționale, bugete locale, alte fonduri internaționale);
- facilitarea și îmbunătățirea continuă a proceselor de pregătire și implementare a proiectelor;
- îmbunătățirea mecanismelor interne de aplicare a cerințelor Autorităților de Management;
- implementarea formelor de comunicare eficientă cu Beneficiarii implicați în depunerea de cereri de finanțare;
- realizarea de servicii informare/consiliere pentru Beneficiarii implicați în depunerea de cereri de finanțare;
- întocmirea periodică de rapoarte de monitorizare pentru fiecare proiect în parte și în ansamblu pentru planul de implementare;

Evaluarea este un alt instrument de planificare strategică prin care se apreciază dacă obiectivul / scopul inițial a fost atins în perioada de implementare, în intervalul de timp și de buget alocat. Evaluarea se efectuează de asemenea la sfârșit sau ulterior implementării proiectului, în vederea îmbunătățirii deciziilor pentru procesul investițional viitor. Evaluarea inițială se efectuează la momentul în care se decide asupra oportunității unui proiect.

Monitorizarea are finalitățile în condițiile în care activitățile de proiectare sunt bine formulate, indicatorii de performanță sunt corect dimensionați, iar sursele de culegere a informațiilor pentru verificare, sunt credibile.

Astfel, obiectivele specifice se vor prezenta în acest capitol alături de indicatorii de impact și de monitorizare, precum și de sursele de culegere a datelor relevante, care permit aprecierea gradului de implementare a strategiei.

Monitorizarea conferă posibilitatea revizuirii periodice, adaptarea planului de acțiune, actualizare a termenelor prevăzute inițial și anticipează eventualele riscuri.

Instrumentele de monitorizare utilizate în procesul de implementare a strategiei :

- **Calendar pentru monitorizare:** determinarea termenelor scadente pentru realizarea acțiunilor, stabilirea datelor reuniunilor transversale, elaborarea rapoartelor de monitorizare;

STRATEGIA PENTRU DEZVOLTAREA DURABILĂ A COMUNEI PODU TURCULUI - 2021-2027

- **Rapoartele periodice** : elaborarea semestrială sau în funcție de necesități pentru determinarea stadiului în care se află procesul de implementare a strategiei;
- **Reuniuni transversale:** organizarea unor întâlniri periodice între top manageri, persoanele implicate direct în implementarea strategiei și alte persoane interesate conform calendarului stabilit.

P.1 - Agricultură și dezvoltarea economică locală

Măsura	Obiectiv specific	Indicatori de rezultate
Măsura 1.1. Diversificarea economiei locale și creșterea competitivității acesteia	<ul style="list-style-type: none"> - înființarea de puncte de colectare pentru produse agricole vegetale și animale; - atragerea investițiilor pentru producția, distribuția și promovarea produselor bazate pe valorificarea superioară a resurselor locale, ca de exemplu, investiții pentru procesarea produselor agricole vegetale/animale. 	<ul style="list-style-type: none"> - număr de structuri asociative care să exploateze intensiv terenurile luate în arendă, în prezent nelucrate, înființate. - sistem de colectare și valorificare a produselor agricole la nivel local, funcțional. - terenurile aflate în proprietatea administrației publice locale exploatate corespunzător. - nr. agenți economici care beneficiază de finanțare de la GAL Valea Tutovei și Zeletinului. - număr agenți economici care și-au deschis afacere în comuna Podu Turcului.
		<ul style="list-style-type: none"> - număr agenți economici și producători particulari care au participat la târguri, schimburi de experiență; - finalizarea aplicării legilor fondului funciar; - număr gospodării țărănești transformate în ferme familiale cu caracter comercial; - număr produse locale certificate; - studiu elaborat în vederea identificării nevoilor mediului de afaceri local; - număr parteneriate public-privat încheiate; - strategie de atragere a investitorilor în comuna Podu Turcului, elaborată; - sectorul de servicii de agrement funcțional;
Măsura 1.2. Instruire și consultanță în	Facilitarea unor întâlniri pentru prezentarea surselor de finanțare care pot fi accesate.	<ul style="list-style-type: none"> - număr sesiuni de informare a cetățenilor privind finanțările europene, organizate; - număr tineri stabiliți în comuna Podu Turcului ca tineri fermieri prin

STRATEGIA PENTRU DEZVOLTAREA DURABILĂ A COMUNEI PODU TURCULUI - 2021-2027

Măsura	Obiectiv specific	Indicatori de rezultate
agricultură		<p>accesarea programului de finanțare specific;</p> <ul style="list-style-type: none"> - număr campanii de informare cu privire la reglementările naționale și europene, în domeniul înființării și funcționării agenților economici; - număr sesiuni de instruire în domeniile antreprenariat, scriere de proiecte pentru diferite programe de finanțare, organizate; - număr agenți economici locali participant la licitațiile organizate de APL pentru derularea investițiilor locale; - sistem informatic implementat pentru dezvoltarea "e-economiei".
Măsura 1.3. Dezvoltarea/ reabilitarea/ modernizarea infrastructurii de sprijin a agriculturii	<ul style="list-style-type: none"> - dezvoltarea (înființarea / extinderea), reabilitarea și modernizarea infrastructurii rutiere agricole; - lucrări privind adaptarea la schimbările climatice, inclusiv prevenirea și gestionarea riscurilor în fondul funciar agricol. 	<ul style="list-style-type: none"> - valoare lucrări de amenajare torenți pentru protecția terenurilor agricole inundabile, realizate; - valoare fonduri accesate pentru realizarea de drumuri de exploatare agricolă; - număr km drumuri de exploatare agricolă realizați; - număr agenți economici beneficiari a unor spații de depozitare.

P.2 : Dezvoltarea durabilă a infrastructurii locale

Măsura	Obiectiv specific	Indicatori de rezultate
<p>Măsura 2.1 – Inființarea/extinderea/reabilitarea/modernizarea infrastructurii tehnico –edilitare și de servicii publice</p>	<p>Introducerea/modernizarea/extinderea rețelei de utilități:</p> <ul style="list-style-type: none"> - extinderea rețelei de apă; - reabilitarea/ modernizarea rețele de energie electrică; - extinderea rețelei de alimentare cu gaze naturale; - extinderea retea de canalizare; 	<ul style="list-style-type: none"> -nr. km rețea de gaz metan introdus; -nr localităților în care s-a introdus rețeaua de gaz metan; -nr. km rețea de apa introdusă; -nr localităților în care s-a introdus rețeaua de apă; -nr. km rețea de canalizare introdusă; -nr localităților în care s-a introdus rețeaua de canalizare; - nr km de iluminat stradal în care s-a efecuta eficientizarea lampilor;
<p>Măsura 2.2 - Dezvoltarea și modernizarea infrastructurii de transport</p>	<p>Dezvoltarea infrastructurii de transport în vederea creșterii mobilității persoanelor și a mărfurilor.</p>	<ul style="list-style-type: none"> -nr km drum local /comunal modernizat; -nr km drum judetean modernizat; - nr sisteme video funcționale; -nr.parcari amenajate; -nr.statii de transport modernizate; -valoare lei acordata operatorilor locali; -numar campanii de informare privind importanța utilizării mijloacelor de transport ecologice; -pista de ciclism funcțională.
<p>Măsura 2.3 - Dezvoltarea/ reabilitarea/modernizarea infrastructurii pentru sport, patrimoniul natural și cultural, culte, activități recreative</p>	<p>Presupune: dezvoltarea infrastructurii legată de sport, patrimoniul natural și cultural, culte și activități recreative; reabilitarea patrimoniului a edificiilor, valorilor cultural-istorice, etnografice, artistice,</p>	<ul style="list-style-type: none"> -baza sportiva funcțională; -zona de agrement funcțională; -nr.parohii care au accesat fonduri europene.

STRATEGIA PENTRU DEZVOLTAREA DURABILĂ A COMUNEI PODU TURCULUI - 2021-2027

Măsura	Obiectiv specific	Indicatori de rezultate
<p>Măsura 2.4 - Dezvoltarea infrastructurii informaționale și de telecomunicații</p>	<p>religioase etc..</p> <p>Îmbunătățirea prin realizarea unei infrastructuri de bandă largă (accesul la Internet de mare viteză), în contextul încadrării în gradul de acoperire și standardele de calitate adoptate la nivelul UE.</p>	<p>-nr locații cu internet gratuit.</p>
<p>Măsura 2.5 - Îmbunătățirea administrării domeniului public și privat al UAT –lui Podu Turcului</p>	<p>Dotarea clădirilor publice cu sisteme de energie regenerabilă.</p>	<p>- Plan Urbanistic General realizat - Nr.clădiri publice cu sisteme de energie regenerabilă</p>

P.3 - Susținerea educației și ocupării forței de muncă

Măsura	Obiectiv specific	Indicatori de rezultate
<p>Măsura 3.1 Dezvoltarea și modernizarea infrastructurii educaționale</p>	<ul style="list-style-type: none"> • Îmbunătățirea calității infrastructurii de învățământ din comuna Podu Turcului; • Modernizarea/îmbunătățirea dotărilor structurilor preșcolare/școlare și acordarea de facilități de transport școlar. 	<ul style="list-style-type: none"> - număr spații de joacă pentru copii în toate satele comunei, modernizate; - valoarea lucrărilor de reparații curente efectuate la toate unitățile școlare; - număr structuri de învățământ școlare și preșcolare, reabilitate termic; - valoarea lucrărilor de modernizare a sălilor de clasă și dotarea cu mobilier modern și material didactic specific; - valoarea lucrărilor de modernizare și dotare a unităților preșcolare cu jucării; - valoarea sprijinului acordat cadrelor didactice care nu locuiesc în comuna Podu Turcului.
<p>Măsura 3.2. Dezvoltarea capacității instituționale a sistemului</p>	<ul style="list-style-type: none"> - investiții în vederea modernizării și asigurării calității în procesul educațional; - îmbunătățirea calității actului educațional prin constientizarea și responsabilizarea părinților și a cadrelor didactice cu privire la implicarea activă 	<ul style="list-style-type: none"> - număr elevi participanți la competiții naționale; - valoarea sprijinului pentru desfășurarea activităților extracuriculare, sportive și culturale; - număr campanii de informare/educare a părinților, organizate; - număr cadre didactice active din comuna Podu Turcului care au participat la programe de pregătire; - numărul elevilor din unitățile de învățământ din comuna; - Centru pentru Informare, Orientare și Consiliere Educativ-Profesională, pentru elevii din ultimul an al ciclului de învățământ gimnazial, funcțional;
		<ul style="list-style-type: none"> - număr cadre didactice care își stabilesc domiciliul în comuna Podu Turcului; - număr campanii de informare și constientizare a categoriilor defavorizate privind necesitatea educației, organizate;

STRATEGIA PENTRU DEZVOLTAREA DURABILĂ A COMUNEI PODU TURCULUI - 2021-2027

Măsura	Obiectiv specific	Indicatori de rezultate
		<ul style="list-style-type: none"> - numar cadrelor didactice care au participat la cursuri pentru abordarea educației incluzive; -ghid de educație incluzivă pentru părinți elaborat; - ghid de educație incluzivă pentru cadre didactice- elaborat; - numar burse sociale acordate; -numar cursuri de formare profesională , în meseriile solicitate de agenții economici organizate în comuna Podu Turcului; - studiu în vederea identificării meseriilor căutate pe piața muncii locale/județene, întocmit.

P. 4 - Susținerea sănătății și asistenței sociale

Măsura	Obiectiv specific	Indicatori de rezultate
<p>Măsura 4.1 Dezvoltarea și modernizarea infrastructurii pentru servicii de sănătate și asistența socială.</p>	<p>crearea / extinderea /reabilitarea / modernizarea /amenajarea infrastructurii pentru servicii de sănătate și servicii sociale.</p>	<p>Acordarea de facilități specialiștilor din domeniul sănătate/asistență socială care doresc sa investească în comuna Podu Turcului.</p>
<p>Măsura 4.2 Dezvoltarea capacității instituționale a sistemului de sănătate și asistența socială</p>	<ul style="list-style-type: none"> Actualizarea bazei de date privind beneficiarii de ajutoare sociale, ajutoare de urgență, ajutoare materiale, alocații pentru susținerea familiei etc.; Inființarea și implementarea unui sistem armonizat și integrat de furnizare a tuturor categoriilor de servicii sociale la nivelul comunei Podu Turcului; Construirea unei strategii de cooperare cu organizațiile neguvernamentale active la nivelul comunei; 	<p>-baza de date electronice (fișiere/foldere/tabele centralizatoare etc) care să cuprindă toate informațiile referitoare la beneficiarii de servicii sociale, creată;</p> <p>–numar acțiuni privind: încurajarea voluntariatului în domenii de interes public; asigurarea cadrului legal pentru accesul tinerilor la programe de educație pentru sănătate, pentru tratamentul gratuit; promovarea unor măsuri de reintegrare socială a tinerilor dependenți de alcool sau alte substanțe nocive;</p> <p>-număr instituții județene cu care s-au stabilit colaborari în vederea asigurării furnizării de servicii pentru persoanele vârstnice și facilitarea accesului acestora în centre sociale;</p> <p>- număr acorduri de parteneriat încheiate cu ONG-uri în vederea asigurării de consultanță juridică persoanele varstnice .</p> <p>-număr ONG-uri care desfășoara o activitate semnificativă pentru comunitatea săuceșteană</p> <p>- număr tineri care participa la activitatile ONG-urilor</p> <p>- număr persoane beneficiare de VMG</p> <p>- număr programe de educatie parentala , realizate</p> <p>- număr activități de informare individuală și consiliere a parinților care intenționează să plece în strainatate, precum și a persoanei desemnate ca reprezentant legal al copilului, organizate</p>

P.5 - Protecția mediului și creșterea eficienței energetice

Măsura	Obiectiv specific	Indicatori de rezultate
<p>Măsura 5.1 Amenajarea, extinderea și modernizarea infrastructurii de mediu</p>	<ul style="list-style-type: none"> • lucrări de regularizare a albiei raurilor și apărări de maluri pentru prevenirea și reducerea consecințelor distructive ale inundațiilor; • derularea de programe de informare, educare și constientizare a populației referitor la importanța și necesitatea protecției mediului inconjurător și conservarea biodiversității; • măsuri de îmbunătățire a calității apei, solului și aerului; • crearea, amenajarea și extinderea parcurilor ecologice cu destinații sociale și recreative; • conservarea și protejarea habitatelor naturale și a speciilor sălbatice de floră și faună; • informarea, educarea și constientizarea populației privind: <ul style="list-style-type: none"> ○ necesitatea racordării la rețelele de apă–apă uzată; ○ consumul rațional de apă potabilă; ○ protecția mediului pentru evitarea poluării apelor uzate peste normele impuse, a solului cu produse chimice, uleiuri, alți solvenți; ○ necesitatea selectării și reciclării deșeurilor; 	<ul style="list-style-type: none"> - număr km de rețea de alimentare cu apă/canalizare realizați; - număr km a sistem de iluminat public stradal la care s-a înlocuit lămpilor vechi cu lămpi cu led, functional; - număr campanii de informare organizate, privind :necesitatea racordării la rețelele de apă, apă uzată; consumul rațional de apă potabilă; protecția mediului pentru evitarea poluării apelor uzate peste normele impuse, a solului cu produse chimice; -număr familii racordate la rețeaua de alimentare cu apă; -număr familii racordate la rețeaua de canalizare; -număr familii racordate la rețeaua de gaz metan.
<p>Măsura 5.2 Protejarea și conservarea mediului și a</p>	<p>Investiții pentru creare, operaționalizare, modernizare și creșterea capacității de răspuns la nivel local în situații de urgență și dezastre naturale.</p>	<ul style="list-style-type: none"> -valoarea lucrărilor de regularizare a albiei râurilor și apărări de maluri pentru prevenirea și reducerea consecințelor distructive ale inundațiilor; - număr programe derulate pentru informarea,

STRATEGIA PENTRU DEZVOLTAREA DURABILĂ A COMUNEI PODU TURCULUI - 2021-2027

Măsura	Obiectiv specific	Indicatori de rezultate
biodiversității		educarea și constientizarea populației referitor la importanța și necesitatea protecției mediului înconjurător și conservarea biodiversității;
<p>Măsura 5.3. Reducerea vulnerabilității la riscuri adaptarea schimbările climatice</p>	<ul style="list-style-type: none"> • investiții în eficientizarea iluminatului public; • achiziționarea de echipamente cu consum redus de energie, în instituțiile publice; • investiții privind eficientizarea consumului energetic în instituțiile publice; • investiții în reabilitarea termică a clădirilor publice. 	<p>-valoare lucrari de consolidare a malurilor și regularizarea cursurilor de apă;</p> <p>- valoarea investițiilor pentru crearea, operaționalizarea, modernizarea și creșterea capacității de răspuns la nivel local în situații de urgență și dezastre naturale, în zonele vulnerabile sau acolo unde ecosistemele sunt expuse riscului unor asemenea efecte (inclusiv investiții pentru îmbunătățirea sistemelor de avertizare și alarmare a populației);</p> <p>-număr campanii organizate pentru informarea, pregătirea și constientizarea populației privind comportamentul în situații de urgență și dezastre naturale.</p>

P.6 : Dezvoltarea capacitatii administrative

Măsura	Obiectiv specific	Indicatori de rezultate
<p>Măsura 6.1 Imbunătățirea coeziunii dintre administrația publică locală și administrația publică județeană/centrală, precum și cu ceilalți factori interesați în vederea realizării obiectivelor de dezvoltare locală.</p>	<ul style="list-style-type: none"> • coordonarea proceselor de elaborare, actualizare, implementare și monitorizare a strategiei de dezvoltare durabila a comunei Podu Turcului și corelarea acesteia cu documentele programatice județene și naționale; • colaborarea cu autoritățile județene în vederea realizării obiectivelor din Programul de Guvernare; • înființarea unor structuri asociative. 	<ul style="list-style-type: none"> -numar rapoarte întocmite privind monitorizarea strategiei de dezvoltare; -reactualizarea strategiei de dezvoltare, atunci cand situația o impune.
<p>Măsura 6.2 Crearea unui sistem modern de administrație publică și eficientizarea dialogului cu cetățenii.</p>	<ul style="list-style-type: none"> • achiziționarea de servicii specializate de consultanță; • schimb de bune practici în cadrul GAL și a ADI-urilor; • dotarea sediului administrativ astfel încât să crească calitatea serviciilor acordate cetățenilor; • profesionalizarea resurselor umane din administrație; • asigurarea transparenței actelor administrative și comunicare operativă cu cetățenii comunei Podu Turcului și societatea civilă; • implementarea sistemului de control 	<ul style="list-style-type: none"> -numar persoane din administratia publica locala participante la cursuri de perfectionare; -numar activități desfășurate pentru cresterea calitații serviciilor acordate cetatenilor; - sistem de control managerial intern conform Ordinului 600/2018 ,implementat; -numar actiuni de informare a populatiei cu focalizare pe dreptul la munca în UE, organizate; -numar de proiecte HCL, dispoziții primar etc. emise pentru a deveni eficiente în folosul contribuabililor și al întreprinzătorilor; -număr persoane angajate în cadrul biroului specializat în elaborarea și gestionarea proiectelor europene; -numărul angajatilor din biroul specializat în elaborarea și gestionarea proiectelor europene care

STRATEGIA PENTRU DEZVOLTAREA DURABILĂ A COMUNEI PODU TURCULUI - 2021-2027

Măsura	Obiectiv specific	Indicatori de rezultate
	<p>managerial intern conform Ordinului 600/2018;</p> <ul style="list-style-type: none"> derularea de actiuni de informare a populației cu focalizare pe dreptul la muncă în Uniunea Europeana; 	<p>au participat la cursuri de perfectionare/specializare;</p> <ul style="list-style-type: none"> -număr de parteneriate încheiate cu alte UAT-uri , atât din tara cât și din UE; - platforma online realizată; -ghid de bune practici în relația cu cetățenii, realizat; -planurile de ordine și siguranță publică a comunei Podu Turcului, realizate; -număr programe de prevenire a infracționalității, implementate; - valoarea dotărilor cu echipamentele necesare a serviciului public de poliție locală; -numar reclamații soluționate în termen; - valoarea dotarilor serviciului public voluntar pentru situații de urgență cu echipamentele necesare desfășurării activității; - număr acțiuni de conștientizare și instruire a cetățenilor pentru cunoașterea regulilor și a măsurilor de apărare în cazul dezastrelor, organizate.
<p>Măsura 6.3 Asigurarea condițiilor decente de lucru personalului din administratia publica locala Podu Turcului</p>	<ul style="list-style-type: none"> Dotarea birourilor cu mobilier adecvat; Amenajarea unui loc de luat masa pentru personalul din cadrul primariei. 	<ul style="list-style-type: none"> -birourile din cadrul primariei dotate cu aparatura tehnica necesara; -spațiu de luat masa pentru personalul din cadrul primariei, amenajat.

CAP. VIII CONCLUZII

Strategia pentru dezvoltarea durabilă a comunei Podu Turcului pentru perioada 2021 – 2027 va folosi drept suport la dezvoltarea durabilă a comunei prin realizarea planului de dezvoltare care vizează creșterea calității vieții, un element indispensabil pentru existența viitoare a comunei.

Dezvoltarea comunei Podu Turcului nu reprezintă o problemă a autorității publice locale, ci reprezintă o oportunitate de manifestare a voinței și capacității comunității de a se implica activ în realizarea obiectivelor strategice și de a avea o atitudine pozitivă la tot ceea ce este nou.

Comuna Podu Turcului se confruntă, ca și celelalte comune ale țării, cu aspectele specifice unei comune în plină dezvoltare. Autoritățile locale trebuie să își asume cu adevărat rolul de coordonator al procesului de transformare, fructificând oportunitățile de care beneficiază în comparație cu alți competitori, și anume: tradițiile, activitățile culturale intense, identitate istorică, servicii de calitate, obiective turistice, administrație competentă etc.

Realizarea obiectivelor propuse este în strânsă dependență cu sursele de finanțare nerambursabilă care pot fi atrase, deoarece bugetul local nu are capacitatea de a susține realizarea acestora în totalitate, dar se poate beneficia de oportunitățile financiare oferite de Uniunea Europeană.

Ca o concluzie, se poate menționa că strategia elaborată este realizabilă în condițiile precizate și se va adapta cerințelor și necesităților ori de câte ori va fi nevoie, astfel încât aceasta să fie realistă și aplicabilă.

Comuna Podu Turcului poate deveni:

- un mediu curat și sănătos, cu străzi curate și numeroase spații verzi;
- comună cu o infrastructură modernă și funcțională;
- comună care oferă servicii de calitate;
- comună cu instituții culturale moderne;
- comună culturală de importanță județeană, regională, națională și internațională;
- comună care oferă o educație bună prin instituțiile de învățământ existente, implicate în diverse proiecte și cu personal de înaltă calificare;
- comună a cărei economie se bazează pe resursele existente și le fructifică în mod conștient și rațional, care absoarbe forța de muncă locală, cu un sector de servicii de înaltă calitate;

În concluzie, strategia de dezvoltare este o radiografie a prezentului și viitorului, care stabilește direcțiile de dezvoltare și care stă la baza deciziilor viitoare, ale celor care vor hotărâ măsurile necesare atingerii țintelor propuse.

OPIS

Nr.crt.	Denumire	Nr.pagina
1	CUVÂNT ÎNAINTE	1-2
2	Cap. I Introducere	3-4
3	Cap.II. Context de dezvoltare durabila II.1 Context international II.2 Context european II.3 Context national II.4 Context judetean	5-6 6-7 7-10 11-14
4	Cap. III. Analiza diagnostic a dezvoltarii socio-economice III.1 Județul Bacau III.2 Comuna Podu Turcului Scurt istoric Așezare geografică Organizare administrativă Siguranța cetățeanului Ordine publică Considerații geomorfologice Diagnoza mediului înconjurator Calitatea factorilor de mediu Populație și fenomene demografice Infrastructură și echipare edilitară Învățământ Sport Sănătate Asistență socială Turism și potențialul turistic Economie	15-26 27-103 28-32 33-36 37-42 43-44 45-46 47-56 57-58 58-60 61-71 72-77 78-81 82-83 84-85 86-88 89-101 102-103
5	Cap. IV Analiza sowl IV.1 Analiza sectoriala Analiza globala	104 105-113 114
6	Cap. V Priorități pentru dezvoltarea comunei podu turcului pentru perioada 2021-2027	115-124
7	Cap.VI Plan de dezvoltare durabilă	125-143
8	Cap.VII Monitorizarea și implementarea strategiei	144-155
9	Cap.VIII Concluzii	156